

彰化縣花壇鄉長沙村水災簡易疏散避難圖

防災資訊

村(里)基本資料

• 總人口數：5,998人

災害通報單位

*彰化縣災害應變中心
電話：04-7512148
*花壇鄉災害應變中心
電話：04-7865921
*花壇分駐所
電話：04-7862014
*花壇消防分隊
電話：04-7862082

緊急聯絡人

*村長：柯金地
電話：04-7868027


防災資料網站

*內政部消防署
<http://www.nfa.gov.tw>
*彰化縣政府消防局
<http://www.chfd.gov.tw>
*彰化縣花壇鄉公所
<http://www.huatan.gov.tw/a01/a01.asp>

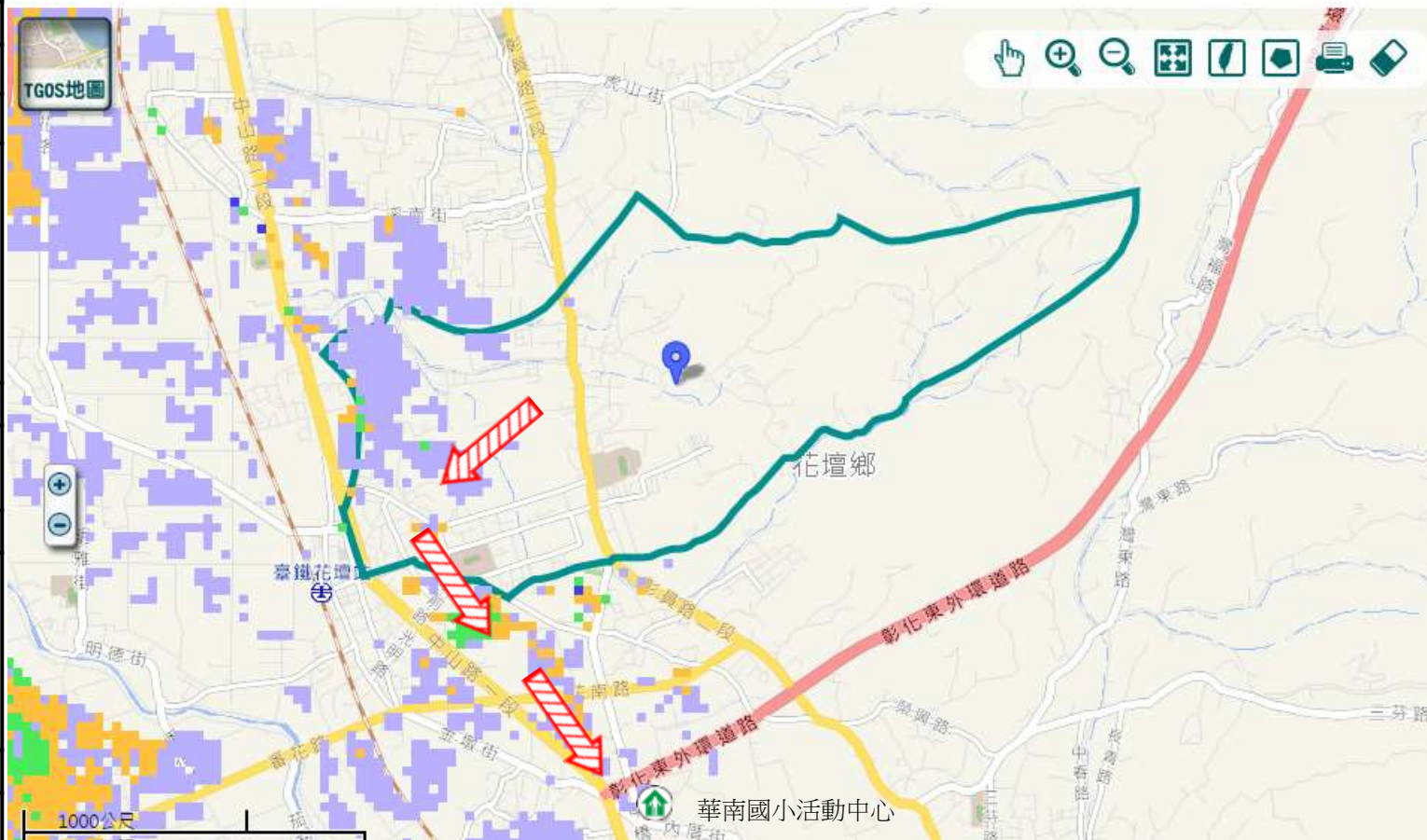
避難原則















就地避難或垂直避難;低窪地區前往避難處所

避難收容處所

 花壇鄉華南國小活動中心
地址：彰化縣花壇鄉中庄村中橋街226號
電話：04-7863225

花壇鄉公所109年09月製作



道路		標示			350mm / 24hr
圖例	 縣道	 建議疏散避難方向	 避難收容處所	 老人福利	 0.5 ~ 1.0 m
	 行政區域界線	 適用水災災害	 護理之家	 兒少福利	 1.0 ~ 2.0 m
	 村(里)界線	 身心障礙福	圖資來源：NCDR災害潛勢地圖網站(105年)		 2.0 ~ 3.0 m
					 > 3.0 m

彰化縣花壇鄉長沙村地震簡易疏散避難圖

防災資訊

村(里)基本資料

• 總人口數：5,998人

災害通報單位

*彰化縣災害應變中心
電話：04-7512148
*花壇鄉災害應變中心
電話：04-7865921
*花壇分駐所
電話：04-7862014
*花壇消防分隊
電話：04-7862082

緊急聯絡人

*村長：柯金地
電話：04-7868027

防災資料網站

*內政部消防署
<http://www.nfa.gov.tw>
*彰化縣政府消防局
<http://www.chfd.gov.tw>
*彰化縣花壇鄉公所
<http://www.huatan.gov.tw/a01/a01.asp>

避難原則

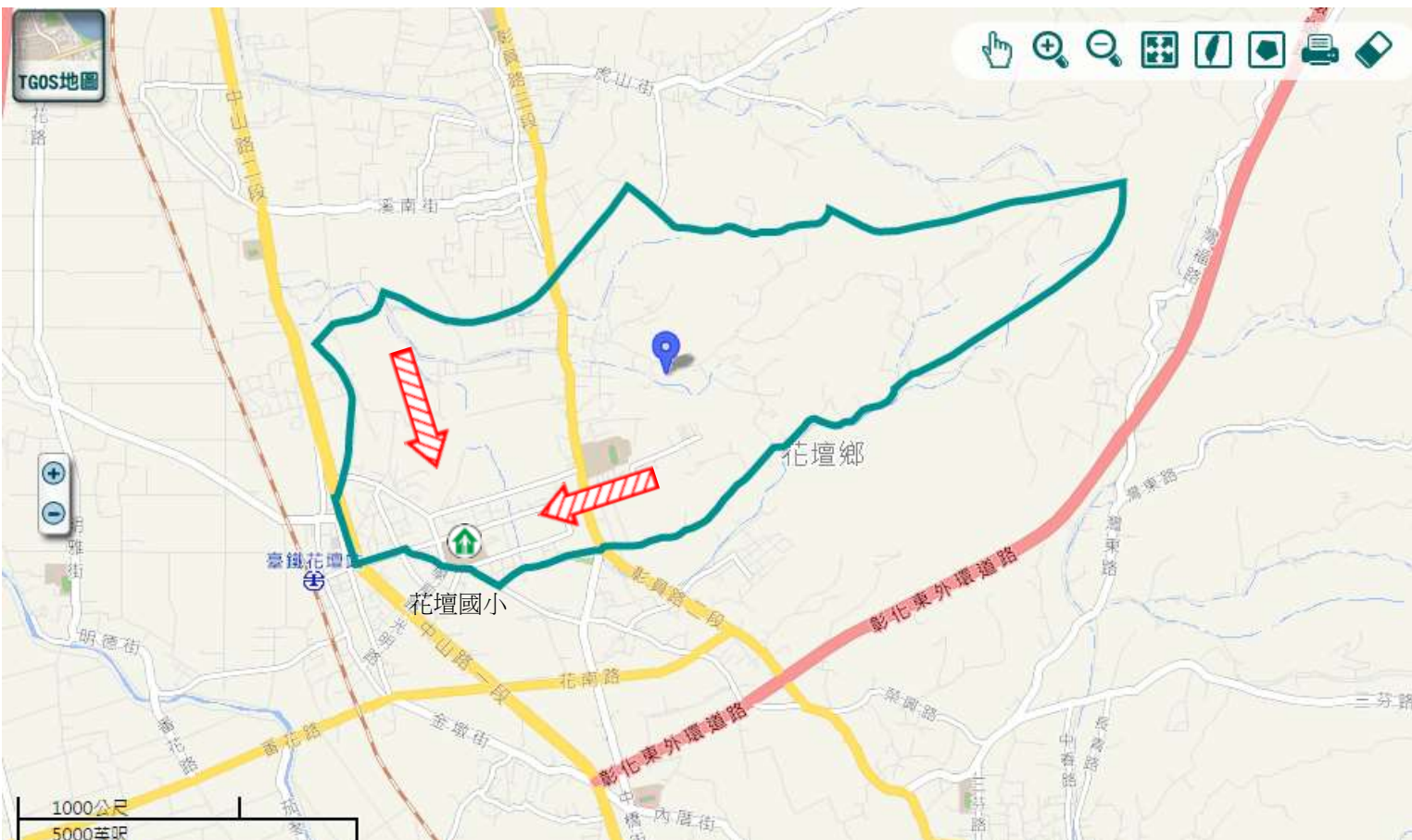
前往開放空間或公園避難

避難收容處所

彰化縣花壇鄉花壇國小
地址：彰化縣花壇鄉長沙村學前路108號
電話：04-7862029



花壇鄉公所109年09月製作



圖例

道路	標示			
106 縣道		建議疏散避難方向		避難收容處所
行政區域界線		適用地震災害		護理之家
村(里)界線		身心障礙福		兒少福利
			圖資來源：NCDR災害潛勢地圖網站(105年)	

彰化縣花壇鄉長沙村坡地災害簡易疏散避難圖

防災資訊

村(里)基本資料

- 總人口數：5,998人

災害通報單位

- *彰化縣災害應變中心
電話：04-7512148
- *花壇鄉災害應變中心
電話：04-7865921
- *花壇分駐所
電話：04-7862014
- *花壇消防分隊
電話：04-7862082

緊急聯絡人

- *村長：柯金地
電話：04-7868027

防災資料網站

- **內政部消防署
<http://www.nfa.gov.tw>
- *彰化縣政府消防局
<http://www.chfd.gov.tw>
- *彰化縣花壇鄉公所
<http://www.huatan.gov.tw/a01/a01.asp>

避難原則

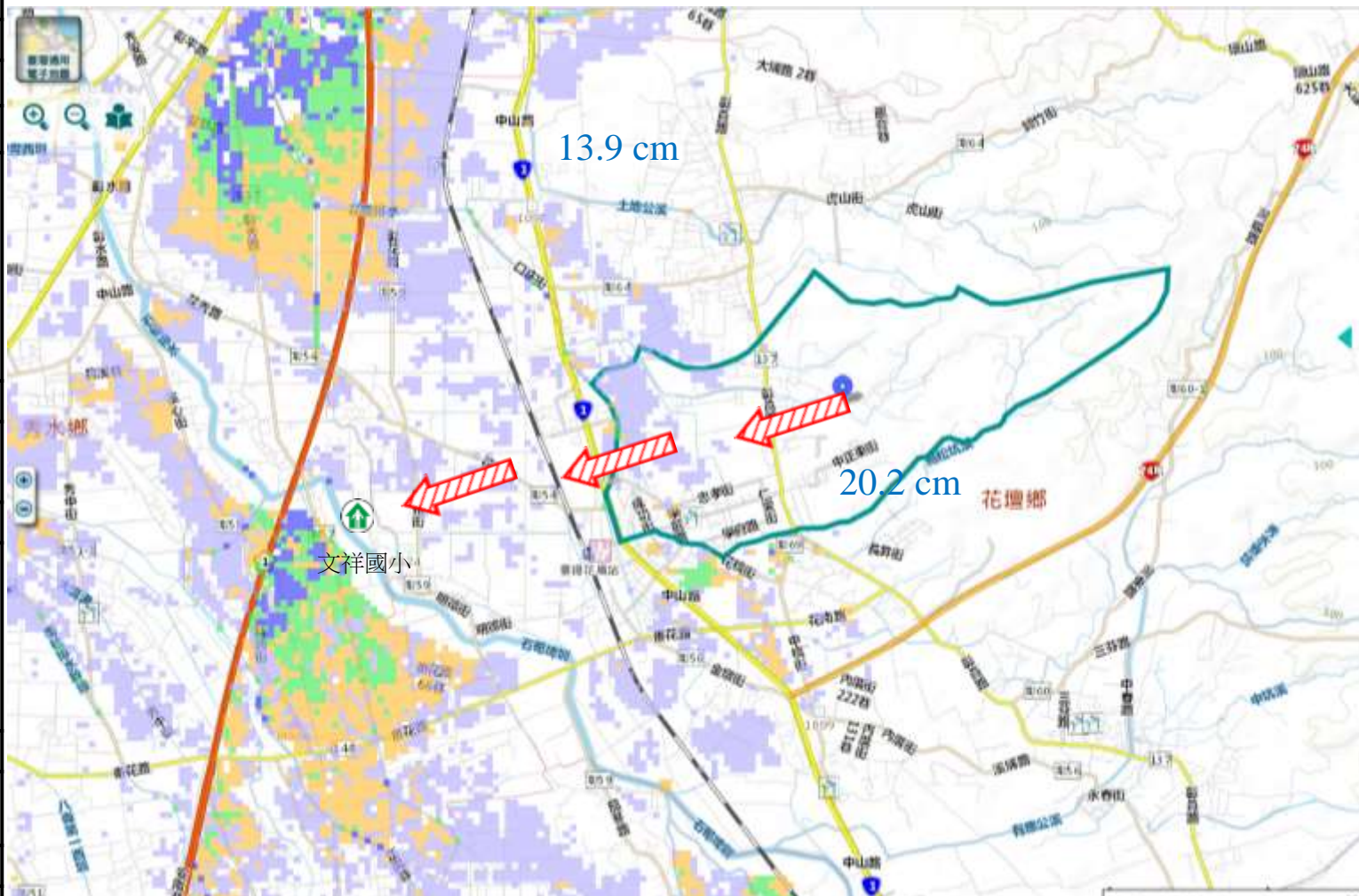
遠離坡地方向避難；地震、豪雨一周內勿靠近潛勢區。

避難收容處所

彰化縣花壇鄉文祥國小
地址：彰化縣花壇鄉劉厝村明雅街131號
電話：04-7862255



花壇鄉公所109年09月製作



圖例	道路	標示	設施		坡地災害潛勢圖
	106 縣道	疏散避難方向	避難收容處所	老人福利	岩屑滑落
行政區域界線	適用坡地災害	護理之家	兒少福利	土石流潛勢溪流	
村(里)界線	身心障礙福	圖資來源：NCDR災害潛勢地圖網站(105年)		土石流潛勢溪流影響範圍	