

# 彰化縣花壇鄉長春村水災簡易疏散避難圖

## 防災資訊

### 村(里)基本資料

• 總人口數：1,884人

### 災害通報單位

\*彰化縣災害應變中心  
電話：04-7512148  
\*花壇鄉災害應變中心  
電話：04-7865921  
\*花壇分駐所  
電話：04-7862014  
\*花壇消防分隊  
電話：04-7862082

### 緊急聯絡人

\*村長：林松貴  
電話：04-7867286


### 防災資料網站

\*內政部消防署  
<http://www.nfa.gov.tw>  
\*彰化縣政府消防局  
<http://www.chfd.gov.tw>  
\*彰化縣花壇鄉公所  
<http://www.huatan.gov.tw/a01/a01.asp>

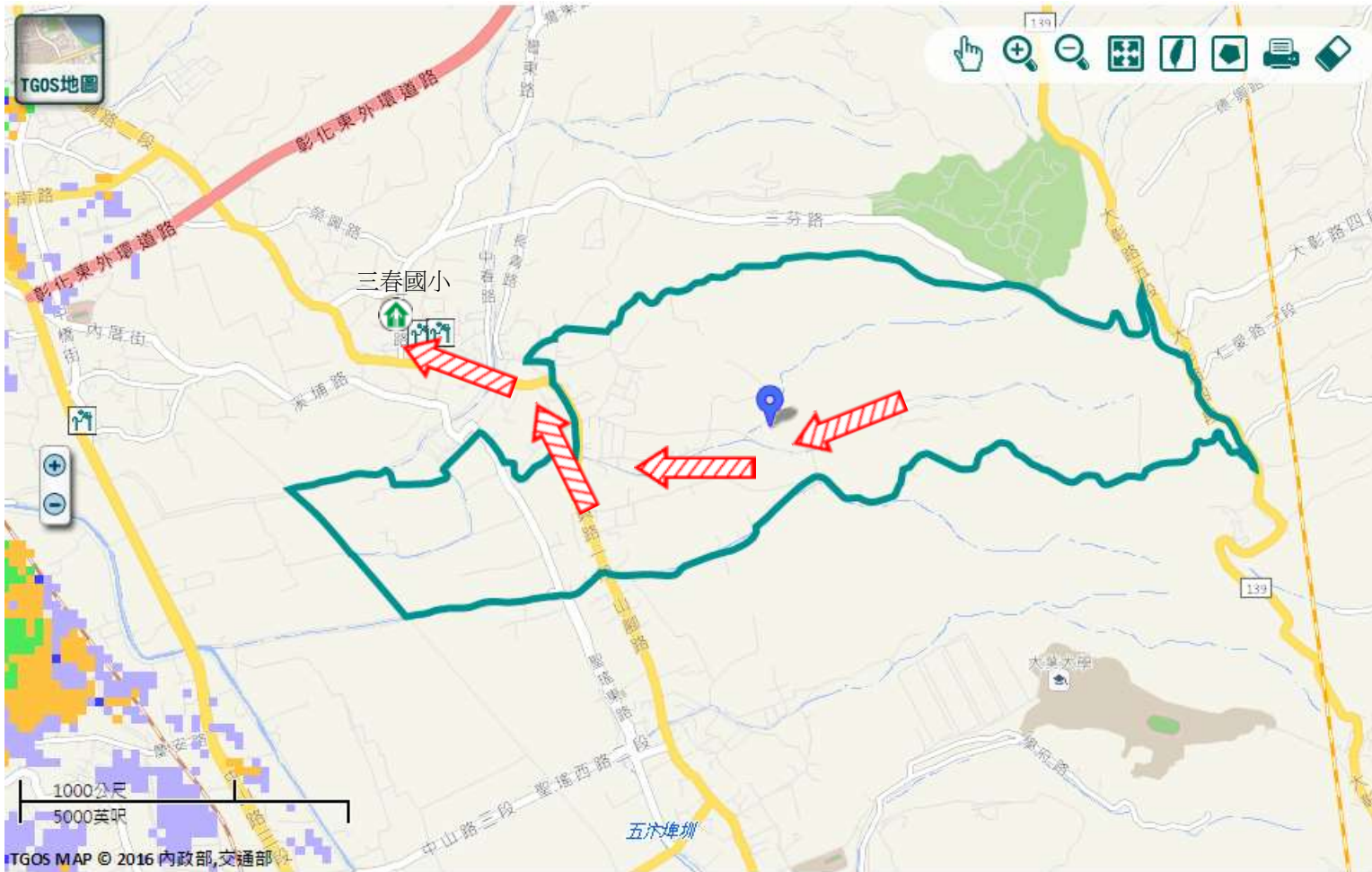
### 避難原則

就地避難或垂直避難;低窪地區前往避難處所

### 避難收容處所

彰化縣花壇鄉三春國小   
地址：彰化縣花壇鄉三芬路47號  
電話：04-7862154

花壇鄉公所109年09月製作



道路		標示			350mm / 24hr
圖例	 縣道	 建議疏散避難方向	 避難收容處所	 老人福利	 0.5 ~ 1.0 m
	 行政區域界線	 適用水災災害	 護理之家	 兒少福利	 1.0 ~ 2.0 m
	 村(里)界線	 身心障礙福	圖資來源：NCDR災害潛勢地圖網站(105年)		 2.0 ~ 3.0 m
					 > 3.0 m

# 彰化縣花壇鄉長春村地震簡易疏散避難圖

## 防災資訊

### 村(里)基本資料

• 總人口數：1,884人

### 災害通報單位

\*彰化縣災害應變中心  
電話：04-7512148  
\*花壇鄉災害應變中心  
電話：04-7865921  
\*花壇分駐所  
電話：04-7862014  
\*花壇消防分隊  
電話：04-7862082

### 緊急聯絡人

\*村長：林松貴  
電話：04-7867286

### 防災資料網站

\*內政部消防署  
<http://www.nfa.gov.tw>  
\*彰化縣政府消防局  
<http://www.chfd.gov.tw>  
\*彰化縣花壇鄉公所  
<http://www.huatan.gov.tw/a01/a01.asp>

### 避難原則

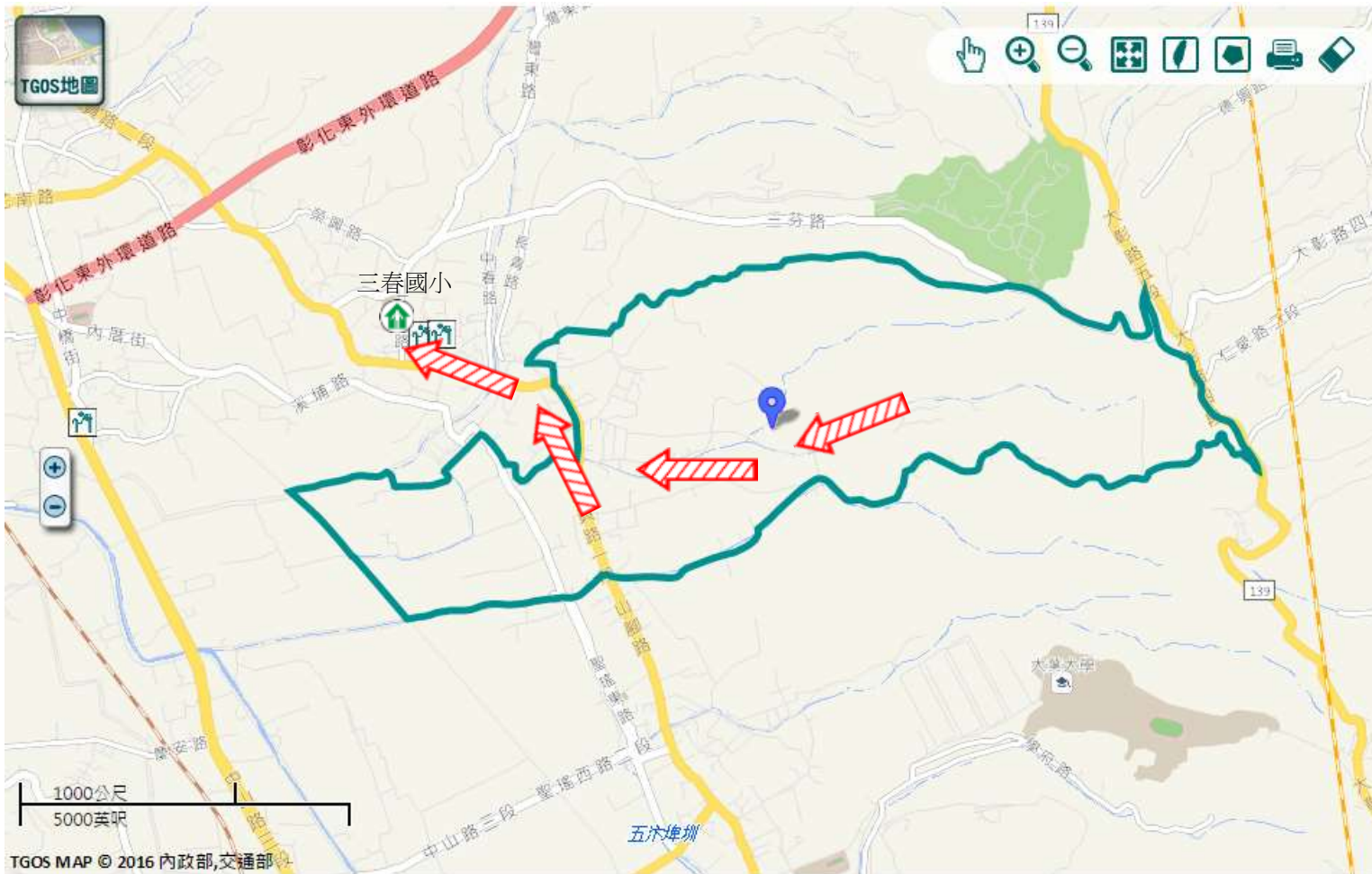
前往開放空間或公園避難

### 避難收容處所

彰化縣花壇鄉三春國小  
地址：彰化縣花壇鄉三芬路47號  
電話：04-7862154



花壇鄉公所109年09月製作



		道路	標示				
圖例	106 縣道		建議疏散避難方向		避難收容處所		老人福利
	行政區域界線		適用地震災害		護理之家		兒少福利
	村(里)界線		身心障礙福	圖資來源：NCDR災害潛勢地圖網站(105年)			



# 彰化縣花壇鄉長春村坡地災害簡易疏散避難圖

## 防災資訊

### 村(里)基本資料

- 總人口數：1,884人

### 災害通報單位

- \*彰化縣災害應變中心  
電話：04-7512148
- \*花壇鄉災害應變中心  
電話：04-7865921
- \*花壇分駐所  
電話：04-7862014
- \*花壇消防分隊  
電話：04-7862082

### 緊急聯絡人

- \*村長：林松貴  
電話：04-7867286

### 防災資料網站

- \*\*內政部消防署  
<http://www.nfa.gov.tw>
- \*彰化縣政府消防局  
<http://www.chfd.gov.tw>
- \*彰化縣花壇鄉公所  
<http://www.huatan.gov.tw/a01/a01.asp>

### 避難原則

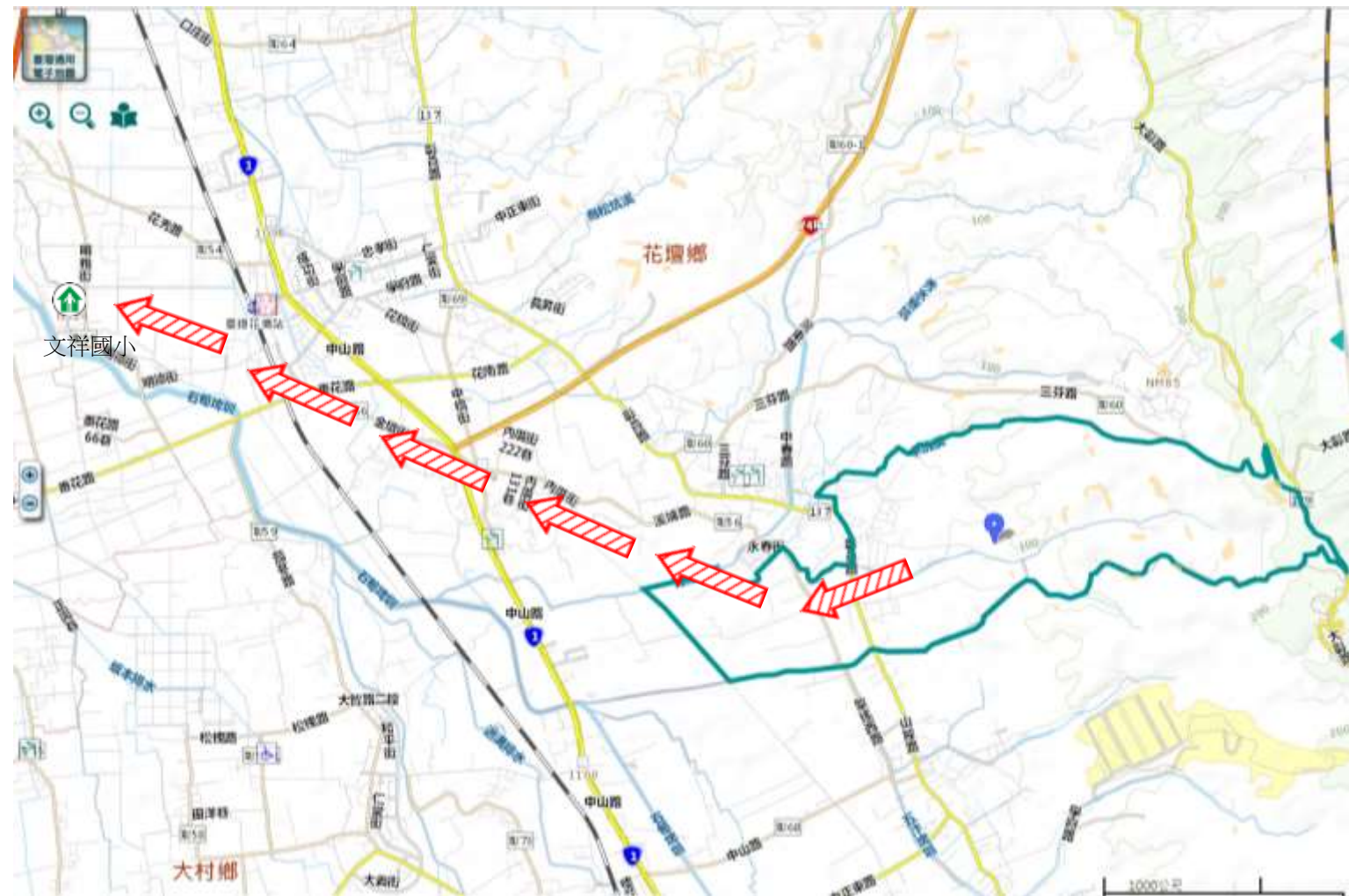
遠離坡地方向避難；地震、豪雨一周內勿靠近潛勢區。

### 避難收容處所

彰化縣花壇鄉文祥國小  
地址：彰化縣花壇鄉劉厝村明雅街131號  
電話：04-7862255



花壇鄉公所109年09月製作



圖例	道路	標示	設施		坡地災害潛勢圖
	縣道	疏散避難方向	避難收容處所	老人福利	岩屑滑落
	行政區域界線	適用坡地災害	護理之家	兒少福利	土石流潛勢溪流
村(里)界線	身心障礙福	圖資來源：NCDR災害潛勢地圖網站(105年)		土石流潛勢溪流影響範圍	