

彰化縣花壇鄉灣雅村水災簡易疏散避難圖

防災資訊

村(里)基本資料

• 總人口數：1,032人

災害通報單位

- *彰化縣災害應變中心
電話：04-7512148
- *花壇鄉災害應變中心
電話：04-7865921
- *花壇分駐所
電話：04-7862014
- *花壇消防分隊
電話：04-7862082

緊急聯絡人

- *村長：梁橋村
電話：04-7864246


防災資料網站

- *內政部消防署
<http://www.nfa.gov.tw>
- *彰化縣政府消防局
<http://www.chfd.gov.tw>
- *彰化縣花壇鄉公所
<http://www.huatan.gov.tw/a01/a01.asp>

避難原則

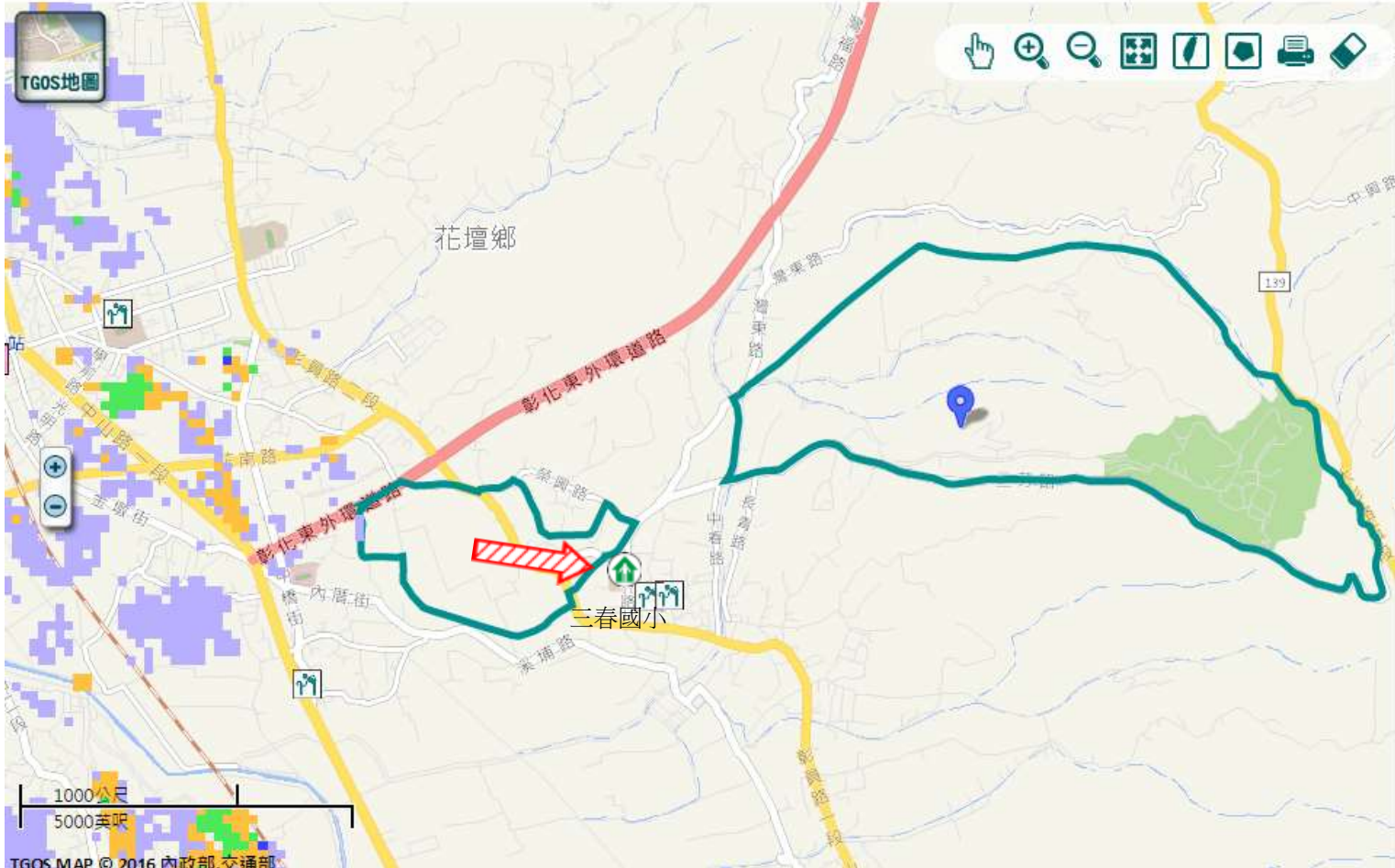
就地避難或垂直避難;低窪地區前往避難處所















避難收容處所

彰化縣花壇鄉三春國小 
地址：彰化縣花壇鄉三芬路47號
電話：04-7862154



花壇鄉公所109年09月製作



圖例	道路	標示			350mm / 24hr
	 縣道	 建議疏散避難方向	 避難收容處所	 老人福利	 0.5 ~ 1.0 m
	 行政區域界線	 適用水災災害	 護理之家	 兒少福利	 1.0 ~ 2.0 m
 村(里)界線	 身心障礙福	圖資來源：NCDR災害潛勢地圖網站(105年)		 2.0 ~ 3.0 m	
				 > 3.0 m	

彰化縣花壇鄉灣雅村地震簡易疏散避難圖

防災資訊

村(里)基本資料

• 總人口數：1,032人

災害通報單位

*彰化縣災害應變中心
電話：04-7512148
*花壇鄉災害應變中心
電話：04-7865921
*花壇分駐所
電話：04-7862014
*花壇消防分隊
電話：04-7862082

緊急聯絡人

*村長：梁橋村
電話：04-7864246

防災資料網站

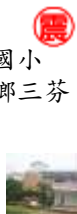
*內政部消防署
<http://www.nfa.gov.tw>
*彰化縣政府消防局
<http://www.chfd.gov.tw>
*彰化縣花壇鄉公所
<http://www.huatan.gov.tw/a01/a01.asp>

避難原則

前往開放空間或公園避難

避難收容處所

彰化縣花壇鄉三春國小
地址：彰化縣花壇鄉三芬路47號
電話：04-7862154



花壇鄉公所109年09月製作



圖例		道路	標示					
圖例	106	縣道		建議疏散避難方向		避難收容處所		老人福利
		行政區域界線		適用地震災害		護理之家		兒少福利
		村(里)界線		身心障礙福	圖資來源：NCDR災害潛勢地圖網站(105年)			

彰化縣花壇鄉灣雅村坡地災害簡易疏散避難圖

防災資訊

村(里)基本資料

• 總人口數：1,032人

災害通報單位

- *彰化縣災害應變中心
電話：04-7512148
- *花壇鄉災害應變中心
電話：04-7865921
- *花壇分駐所
電話：04-7862014
- *花壇消防分隊
電話：04-7862082

緊急聯絡人

*村長：梁橋村
電話：04-7864246

防災資料網站

- **內政部消防署
<http://www.nfa.gov.tw>
- *彰化縣政府消防局
<http://www.chfd.gov.tw>
- *彰化縣花壇鄉公所
<http://www.huatan.gov.tw/a01/a01.asp>

避難原則

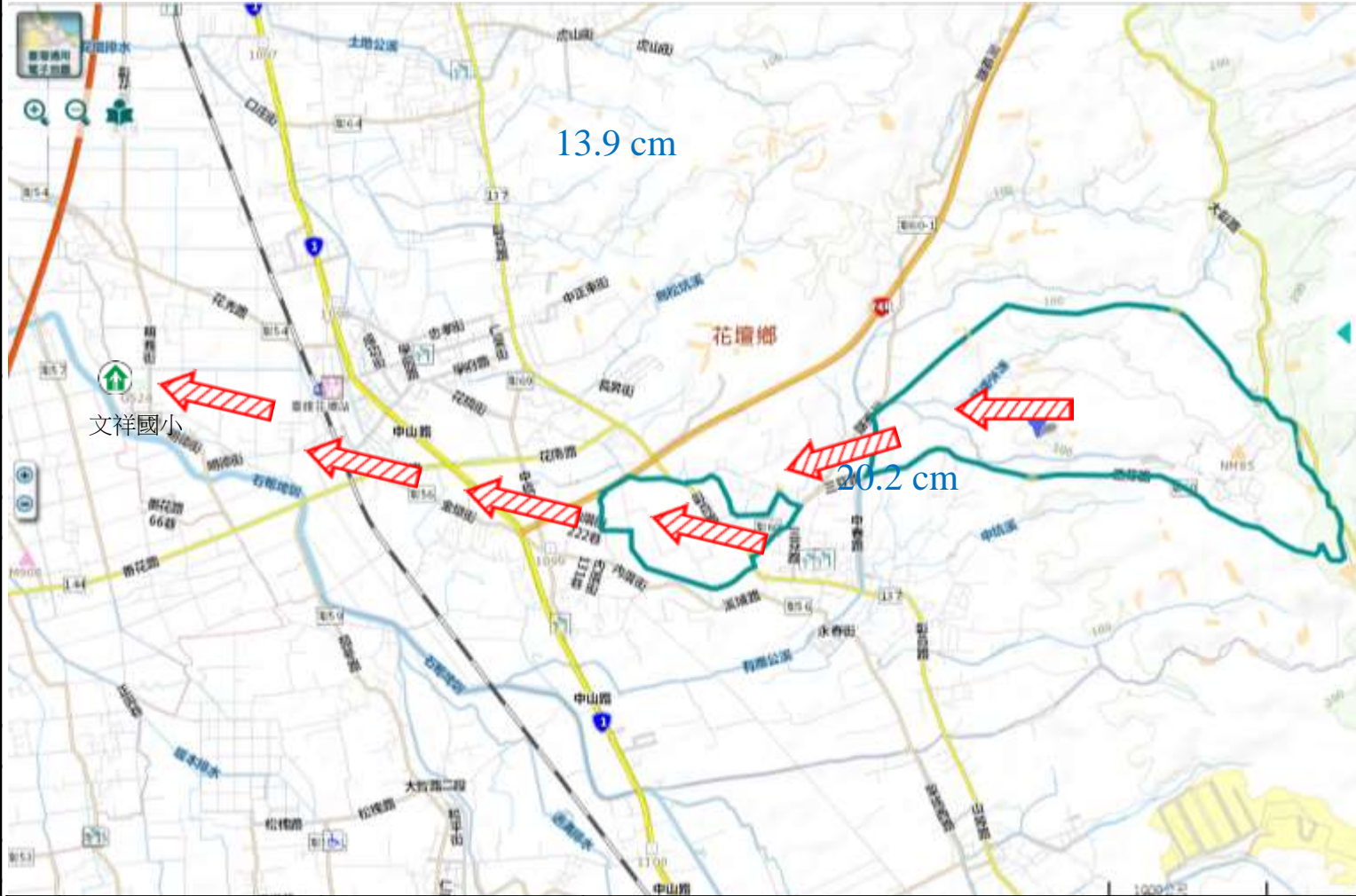
遠離坡地方向避難；地震、豪雨一周內勿靠近潛勢區。

避難收容處所

彰化縣花壇鄉文祥國小
地址：彰化縣花壇鄉劉厝村明雅街131號
電話：04-7862255



花壇鄉公所109年09月製作



圖例

道路	標示	設施		坡地災害潛勢圖
106 縣道	疏散避難方向	避難收容處所	老人福利	岩屑滑落
行政區域界線	適用坡地災害	護理之家	兒少福利	土石流潛勢溪流
村(里)界線	身心障礙福	圖資來源：NCDR災害潛勢地圖網站(105年)		土石流潛勢溪流影響範圍