

彰化縣花壇鄉灣東村水災簡易疏散避難圖

防災資訊

村(里)基本資料

• 總人口數：1,050人

災害通報單位

*彰化縣災害應變中心
電話：04-7512148
*花壇鄉災害應變中心
電話：04-7865921
*花壇分駐所
電話：04-7862014
*花壇消防分隊
電話：04-7862082

緊急聯絡人

*村長：許松柏
電話：04-7864376

防災資料網站

*內政部消防署
<http://www.nfa.gov.tw>
*彰化縣政府消防局
<http://www.chfd.gov.tw>
*彰化縣花壇鄉公所
<http://www.huatan.gov.tw/a01/a01.asp>

避難原則

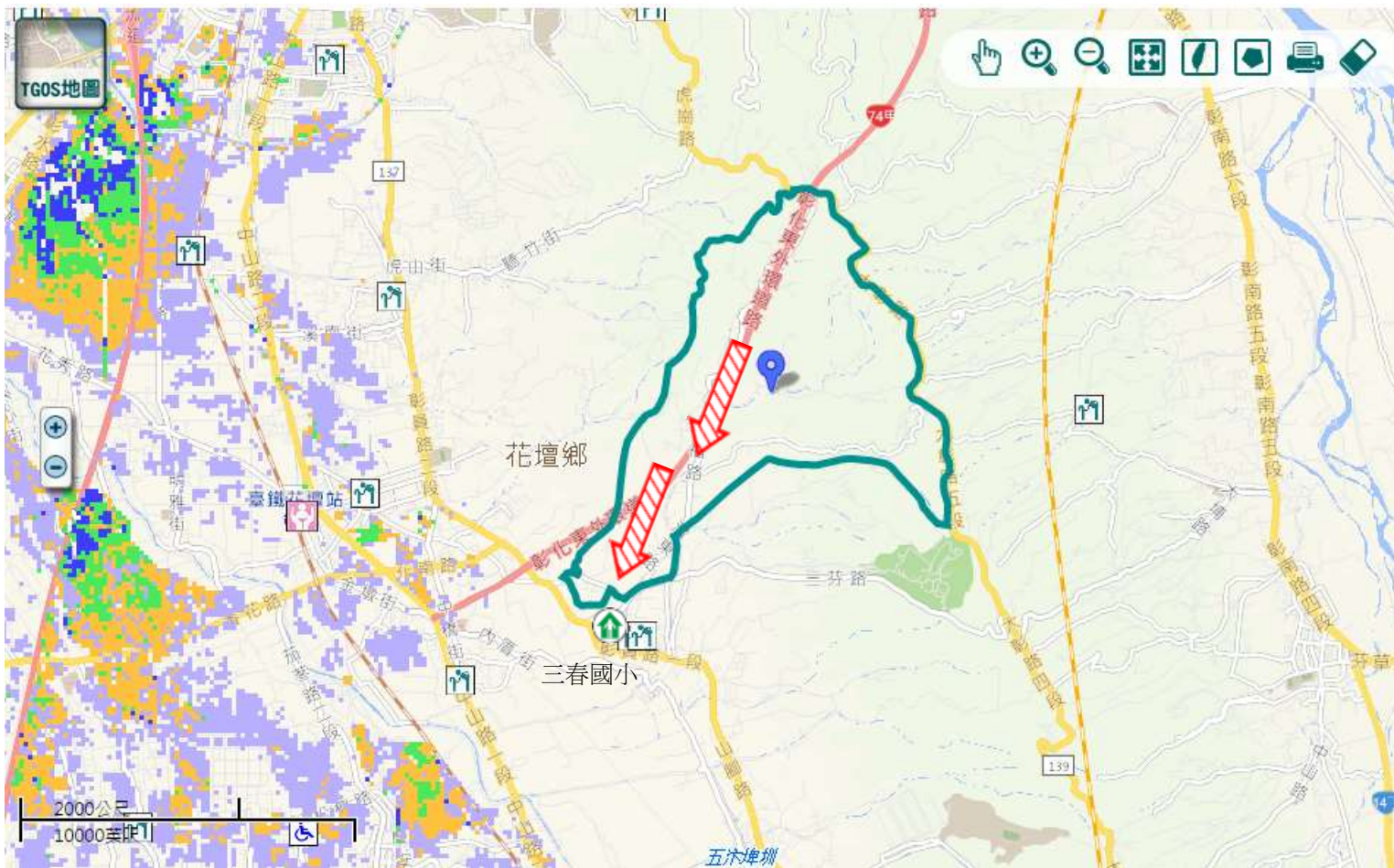
就地避難或垂直避難;低窪地區前往避難處所

避難收容處所

彰化縣花壇鄉三春國小
地址：彰化縣花壇鄉三芬路47號
電話：04-7862154



花壇鄉公所109年09月製作



道路		標示			350mm / 24hr
圖例	106 縣道	建議疏散避難方向	避難收容處所	老人福利	0.5 ~ 1.0 m
	行政區域界線	適用水災災害	護理之家	兒少福利	1.0 ~ 2.0 m
	村(里)界線	身心障礙福	圖資來源：NCDR災害潛勢地圖網站(105年)		2.0 ~ 3.0 m
					> 3.0 m

彰化縣花壇鄉灣東村地震簡易疏散避難圖

防災資訊

村(里)基本資料

• 總人口數：1,050人

災害通報單位

*彰化縣災害應變中心
電話：04-7512148
*花壇鄉災害應變中心
電話：04-7865921
*花壇分駐所
電話：04-7862014
*花壇消防分隊
電話：04-7862082

緊急聯絡人

*村長：許松柏
電話：04-7864376


防災資料網站

*內政部消防署
<http://www.nfa.gov.tw>
*彰化縣政府消防局
<http://www.chfd.gov.tw>
*彰化縣花壇鄉公所
<http://www.huatan.gov.tw/a01/a01.asp>

避難原則

前往開放空間或公園避難


避難收容處所

彰化縣花壇鄉三春國小
地址：彰化縣花壇鄉三芬路47號
電話：04-7862154



花壇鄉公所109年09月製作



道路		標示		
 106	縣道		建議疏散避難方向	 避難收容處所
行政區域界線			適用地震災害	 護理之家
	村(里)界線		身心障礙福	 兒少福利
圖資來源：NCDR災害潛勢地圖網站(105年)				

彰化縣花壇鄉灣東村坡地災害簡易疏散避難圖

防災資訊

村(里)基本資料

• 總人口數：1,050人

災害通報單位

*彰化縣災害應變中心
電話：04-7512148
*花壇鄉災害應變中心
電話：04-7865921
*花壇分駐所
電話：04-7862014
*花壇消防分隊
電話：04-7862082

緊急聯絡人

*村長：許松柏
電話：04-7864376

防災資料網站

**內政部消防署
<http://www.nfa.gov.tw>
*彰化縣政府消防局
<http://www.chfd.gov.tw>
*彰化縣花壇鄉公所
<http://www.huatan.gov.tw/a01/a01.asp>

避難原則

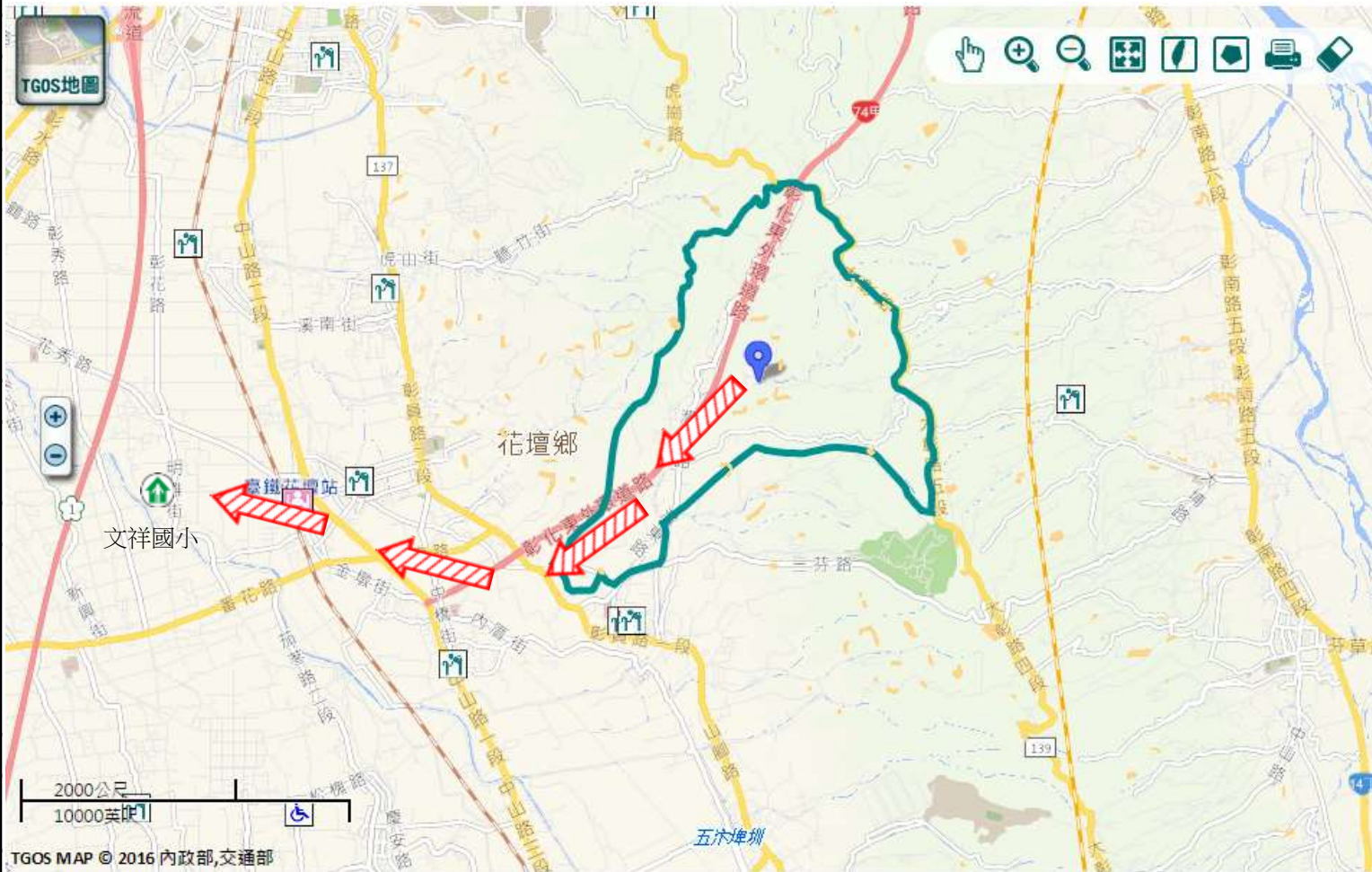
遠離坡地方向避難；地震、豪雨一周內勿靠近潛勢區。

避難收容處所

彰化縣花壇鄉文祥國小
地址：彰化縣花壇鄉劉厝村明雅街131號
電話：04-7862255



花壇鄉公所109年09月製作



圖例

道路	標示	設施		坡地災害潛勢圖
106 縣道	疏散避難方向	避難收容處所	老人福利	岩屑滑落
行政區域界線	適用坡地災害	護理之家	兒少福利	土石流潛勢溪流
村(里)界線	身心障礙福	圖資來源：NCDR災害潛勢地圖網站(105年)		土石流潛勢溪流影響範圍