

# 彰化縣花壇鄉橋頭村水災簡易疏散避難圖

## 防災資訊

### 村(里)基本資料

• 總人口數：4,003人

### 災害通報單位

- \*彰化縣災害應變中心  
電話：04-7512148
- \*花壇鄉災害應變中心  
電話：04-7865921
- \*花壇分駐所  
電話：04-7862014
- \*花壇消防分隊  
電話：04-7862082

### 緊急聯絡人

- \*村長：謝佩蓉  
電話：04-7866034


### 防災資料網站

- \*內政部消防署  
<http://www.nfa.gov.tw>
- \*彰化縣政府消防局  
<http://www.chfd.gov.tw>
- \*彰化縣花壇鄉公所  
<http://www.huatan.gov.tw/a01/a01.asp>

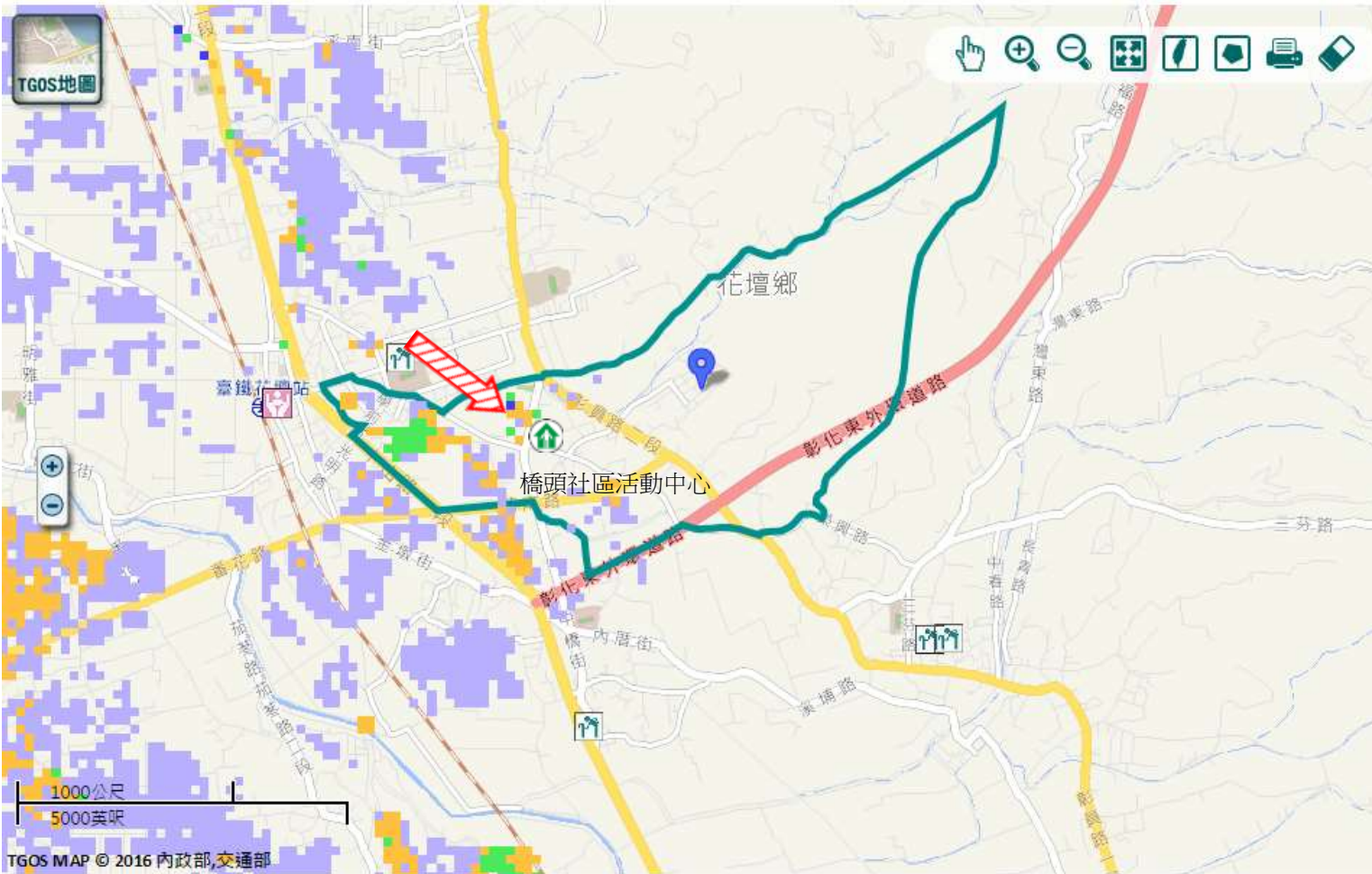
### 避難原則

就地避難或垂直避難;低窪地區前往避難處所

### 避難收容處所

彰化縣花壇鄉橋頭社區活動中心   
地址：彰化縣花壇鄉花橋街117-1號  
電話：04-7862554

花壇鄉公所109年09月製作



圖例	道路	標示			350mm / 24hr
	縣道	建議疏散避難方向	避難收容處所	老人福利	0.5 ~ 1.0 m
	行政區域界線	適用水災災害	護理之家	兒少福利	1.0 ~ 2.0 m
村(里)界線	身心障礙福	圖資來源：NCDR災害潛勢地圖網站(105年)		2.0 ~ 3.0 m	
					> 3.0 m

# 彰化縣花壇鄉橋頭村地震簡易疏散避難圖

## 防災資訊

### 村(里)基本資料

• 總人口數：4,003人

### 災害通報單位

- \*彰化縣災害應變中心  
電話：04-7512148
- \*花壇鄉災害應變中心  
電話：04-7865921
- \*花壇分駐所  
電話：04-7862014
- \*花壇消防分隊  
電話：04-7862082

### 緊急聯絡人

- \*村長：謝佩蓉  
電話：04-7866034

### 防災資料網站

- \*內政部消防署  
<http://www.nfa.gov.tw>
- \*彰化縣政府消防局  
<http://www.chfd.gov.tw>
- \*彰化縣花壇鄉公所  
<http://www.huatan.gov.tw/a01/a01.asp>

### 避難原則

前往開放空間或公園避難

### 避難收容處所

彰化縣花壇鄉花壇國小  
地址：彰化縣花壇鄉學前路108號  
電話：04-7862029



花壇鄉公所109年09月製作



圖例

道路	標示					
106 縣道		建議疏散避難方向		避難收容處所		老人福利
行政區域界線		適用地震災害		護理之家		兒少福利
村(里)界線		身心障礙福	圖資來源：NCDR災害潛勢地圖網站(105年)			

# 彰化縣花壇鄉橋頭村坡地災害簡易疏散避難圖

## 防災資訊

### 村(里)基本資料

- 總人口數：4,003人

### 災害通報單位

- \*彰化縣災害應變中心  
電話：04-7512148
- \*花壇鄉災害應變中心  
電話：04-7865921
- \*花壇分駐所  
電話：04-7862014
- \*花壇消防分隊  
電話：04-7862082

### 緊急聯絡人

- \*村長：謝佩蓉  
電話：04-7866034

### 防災資料網站

- \*\*內政部消防署  
<http://www.nfa.gov.tw>
- \*彰化縣政府消防局  
<http://www.chfd.gov.tw>
- \*彰化縣花壇鄉公所  
<http://www.huatan.gov.tw/a01/a01.asp>

### 避難原則

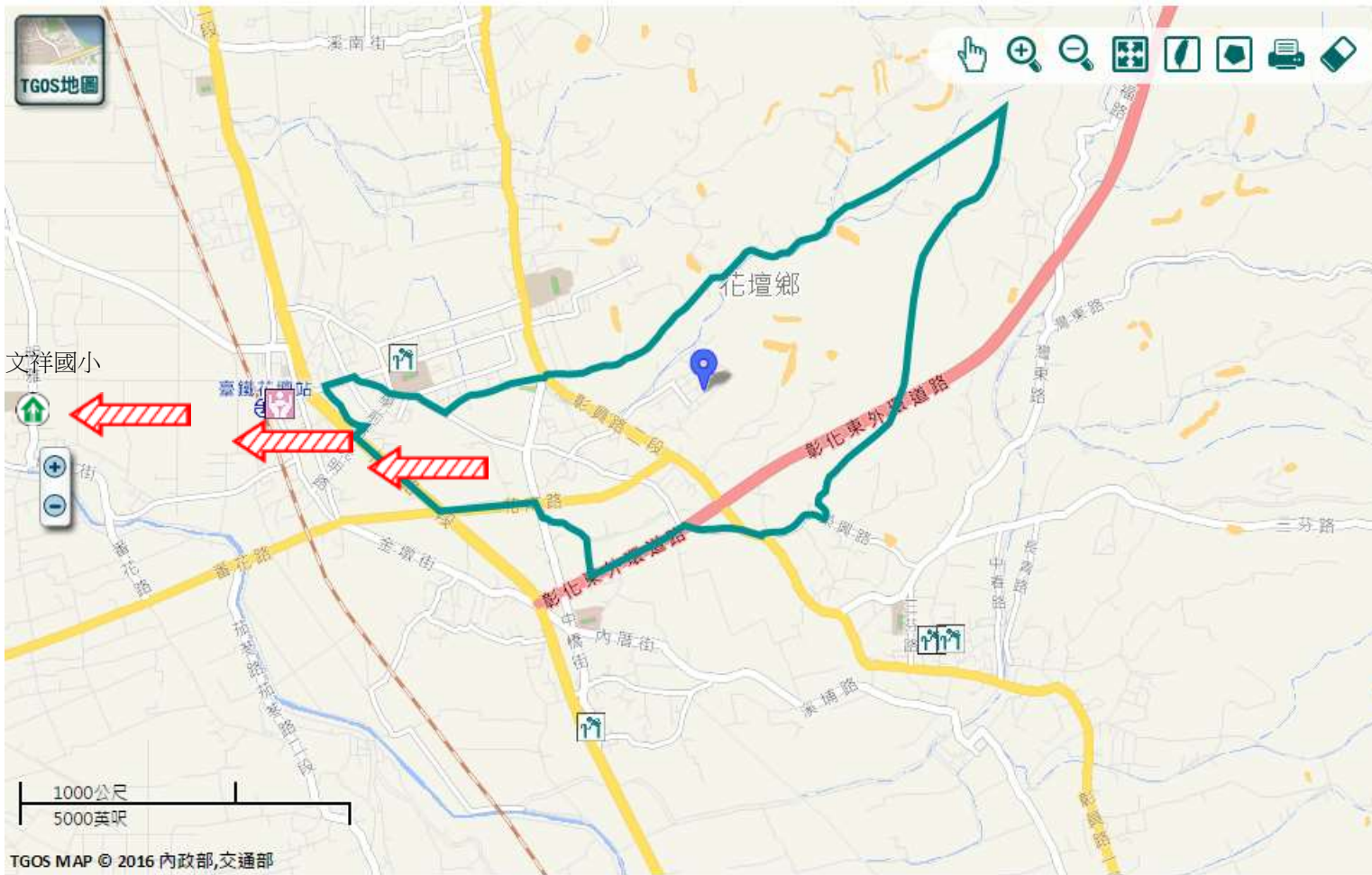
- 遠離坡地方向避難；地震、豪雨一周內勿靠近潛勢區。

### 避難收容處所

彰化縣花壇鄉文祥國小  
地址：彰化縣花壇鄉劉厝村明雅街131號  
電話：04-7862255



花壇鄉公所109年09月製作



## 圖例

道路	標示	設施		坡地災害潛勢圖
106 縣道	疏散避難方向	避難收容處所	老人福利	岩屑滑落
行政區域界線	適用坡地災害	護理之家	兒少福利	土石流潛勢溪流
村(里)界線	身心障礙福	圖資來源：NCDR災害潛勢地圖網站(105年)		土石流潛勢溪流影響範圍