

# 彰化縣芬園鄉芬園村水災簡易疏散避難圖

## 防災資訊

### 村(里)基本資料

• 總人口數：1051人

### 災害通報單位

\*彰化縣災害應變中心

電話：04-7512148

\*芬園鄉災害應變中心

電話：049-2522556

\*芬園分駐所

電話：049-2522419

\*芬園消防分隊

電話：049-2523653

### 緊急聯絡人

\*村長：劉耿輝

電話：049-2521074

### 防災資料網站

\*內政部消防署

<http://www.nfa.gov.tw>

\*彰化縣政府消防局

<http://www.chfd.gov.tw>


\*彰化縣芬園鄉公所

<http://town.chcg.gov.tw/fe/nyuan/00home/index8.asp>

### 避難原則

就地避難或垂直避難;低窪地區前往避難處所

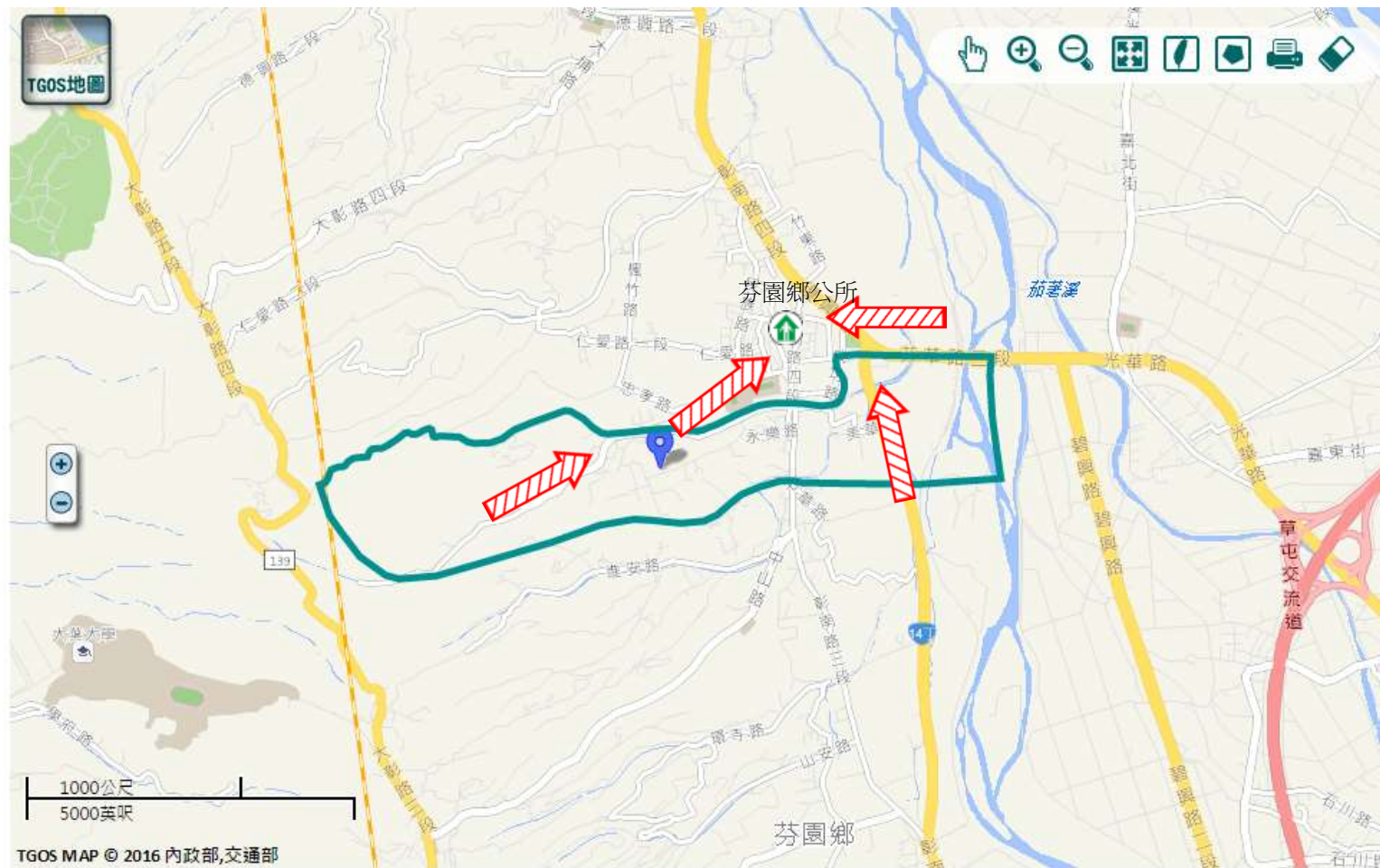
### 避難收容處所

芬園鄉公所 

地址：彰化縣芬園鄉社口村芬草路二段300號

電話：049-2522556

芬園鄉公所109年09月製作



道路		標示			350mm / 24hr
圖例	 縣道	 建議疏散避難方向	 避難收容處所	 老人福利	 0.5 ~ 1.0 m
	 行政區域界線	 適用水災災害	 護理之家	 兒少福利	 1.0 ~ 2.0 m
	 村(里)界線	 身心障礙福	圖資來源：NCDR災害潛勢地圖網站(105年)		 2.0 ~ 3.0 m
					 > 3.0 m

# 彰化縣芬園鄉芬園村地震簡易疏散避難圖

## 防災資訊

### 村(里)基本資料

• 總人口數：1051人

### 災害通報單位

\*彰化縣災害應變中心

電話：04-7512148

\*芬園鄉災害應變中心

電話：049-2522556

\*芬園分駐所

電話：049-2522419

\*芬園消防分隊

電話：049-2523653

### 緊急聯絡人

\*村長：劉耿輝

電話：049-2521074

### 防災資料網站

\*內政部消防署

<http://www.nfa.gov.tw>

\*彰化縣政府消防局

<http://www.chfd.gov.tw>


\*彰化縣芬園鄉公所

<http://town.chcg.gov.tw/fe/nyuan/00home/index8.asp>

### 避難原則

前往開放空間或公園避難

### 避難收容處所

芬園鄉公所 

地址：彰化縣芬園鄉社口村芬草路二段300號

電話：049-2522556

芬園鄉公所109年09月製作



道路		標示					
 106	縣道		建議疏散避難方向		避難收容處所		老人福利
行政區域界線			適用地震災害		護理之家		兒少福利
	村(里)界線		身心障礙福	圖資來源：NCDR災害潛勢地圖網站(105年)			

# 彰化縣芬園鄉芬園村坡地災害簡易疏散避難圖

## 防災資訊

### 村(里)基本資料

• 總人口數：1051人

### 災害通報單位

\*彰化縣災害應變中心

電話：04-7512148

\*芬園鄉災害應變中心

電話：049-2522556

\*芬園分駐所

電話：049-2522419

\*芬園消防分隊

電話：049-2523653

### 緊急聯絡人

\*村長：劉耿輝

電話：049-2521074

### 防災資料網站

\*內政部消防署

<http://www.nfa.gov.tw>

\*彰化縣政府消防局

<http://www.chfd.gov.tw>


\*彰化縣芬園鄉公所

<http://town.chcg.gov.tw/fe/nyuan/00home/index8.asp>

### 避難原則

遠離坡地方向避難；地震、豪雨一周內勿靠近潛勢區。

### 避難收容處所

芬園鄉公所 

地址：彰化縣芬園鄉社口村芬草路二段300號

電話：049-2522556



芬園鄉公所109年09月製作



圖例	道路	標示	設施		坡地災害潛勢圖
	 縣道	 疏散避難方向	 避難收容處所	 老人福利	 岩屑滑落
行政區域界線	 適用坡地災害	 護理之家	 兒少福利	 土石流潛勢溪流	
 村(里)界線	 身心障礙福	圖資來源：NCDR災害潛勢地圖網站(105年)		 土石流潛勢溪流影響範圍	