

彰化縣芬園鄉縣溪頭村水災簡易疏散避難圖

防災資訊

村(里)基本資料

- 總人口數：1895人

災害通報單位

- *彰化縣災害應變中心
電話：04-7512148
- *芬園鄉災害應變中心
電話：049-2522556
- *芬園分駐所
電話：049-2522419
- *芬園消防分隊
電話：049-2523653

緊急聯絡人

- *村長：李永蕙
電話：049-2525195

防災資料網站

- *內政部消防署
<http://www.nfa.gov.tw>
- *彰化縣政府消防局
<http://www.chfd.gov.tw>
- *彰化縣芬園鄉公所
<http://town.chcg.gov.tw/fe nyuan/00home/index8.asp>

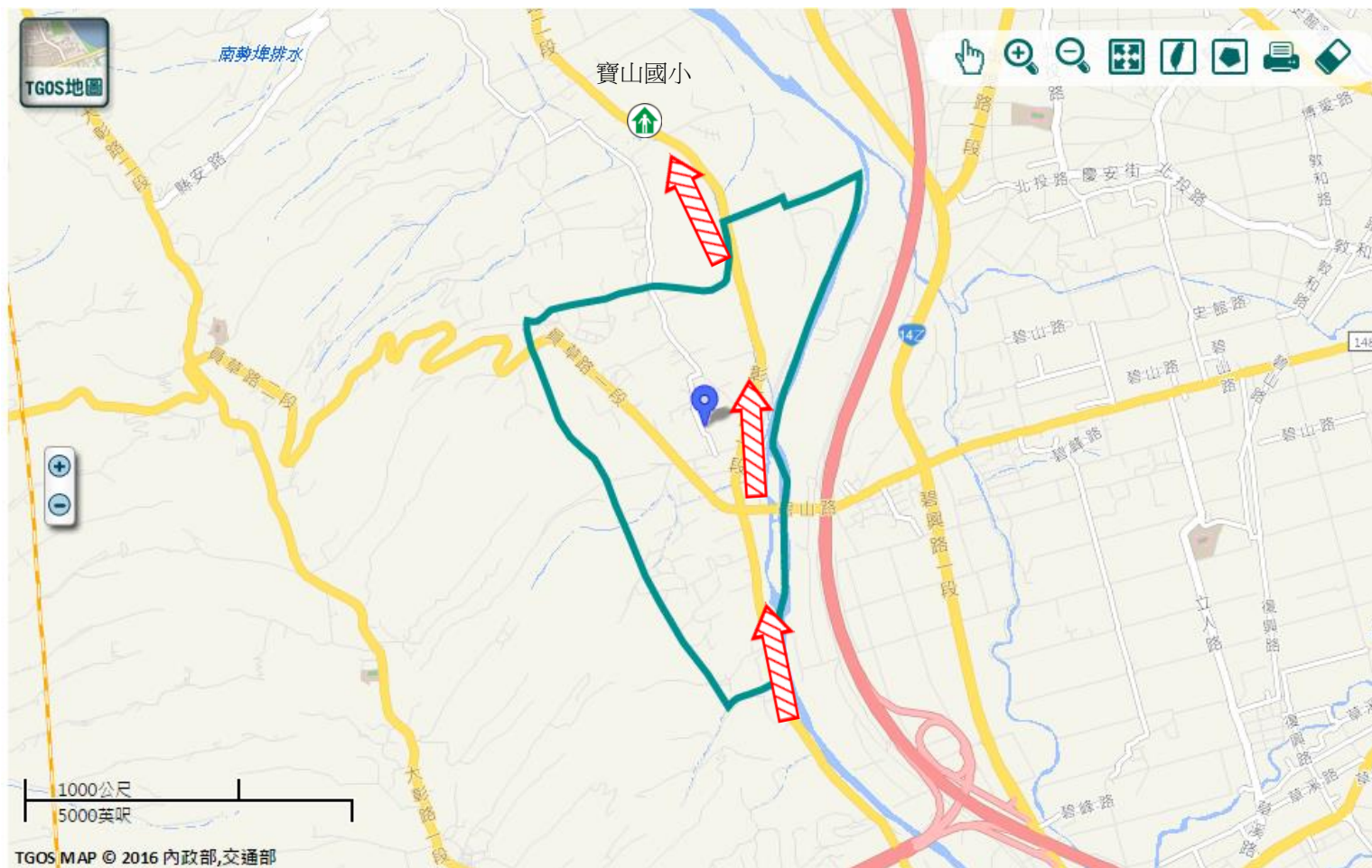
避難原則

就地避難或垂直避難;低窪地區前往避難處所

避難收容處所

彰化縣寶山國小 
地址：彰化縣芬園鄉圳墘村彰南路二段36號
電話：049-2525010 

芬園鄉公所109年09月製作



TGOS MAP © 2016 內政部,交通部

道路		標示			350mm / 24hr			
圖例	106 縣道		建議疏散避難方向		避難收容處所		老人福利	0.5 ~ 1.0 m
	行政區域界線		適用水災災害		護理之家		兒少福利	1.0 ~ 2.0 m
		村(里)界線		身心障礙福	圖資來源：NCDR災害潛勢地圖網站(105年)			2.0 ~ 3.0 m
							> 3.0 m	

彰化縣芬園鄉縣溪頭村地震簡易疏散避難圖

防災資訊

村(里)基本資料

• 總人口數：1895人

災害通報單位

*彰化縣災害應變中心

電話：04-7512148

*芬園鄉災害應變中心

電話：049-2522556

*芬園分駐所

電話：049-2522419

*芬園消防分隊

電話：049-2523653

緊急聯絡人

*村長：李永蕙

電話：049-2525195

防災資料網站

*內政部消防署

<http://www.nfa.gov.tw>

*彰化縣政府消防局

<http://www.chfd.gov.tw>



*彰化縣芬園鄉公所

<http://town.chcg.gov.tw/fe/nyuan/00home/index8.asp>

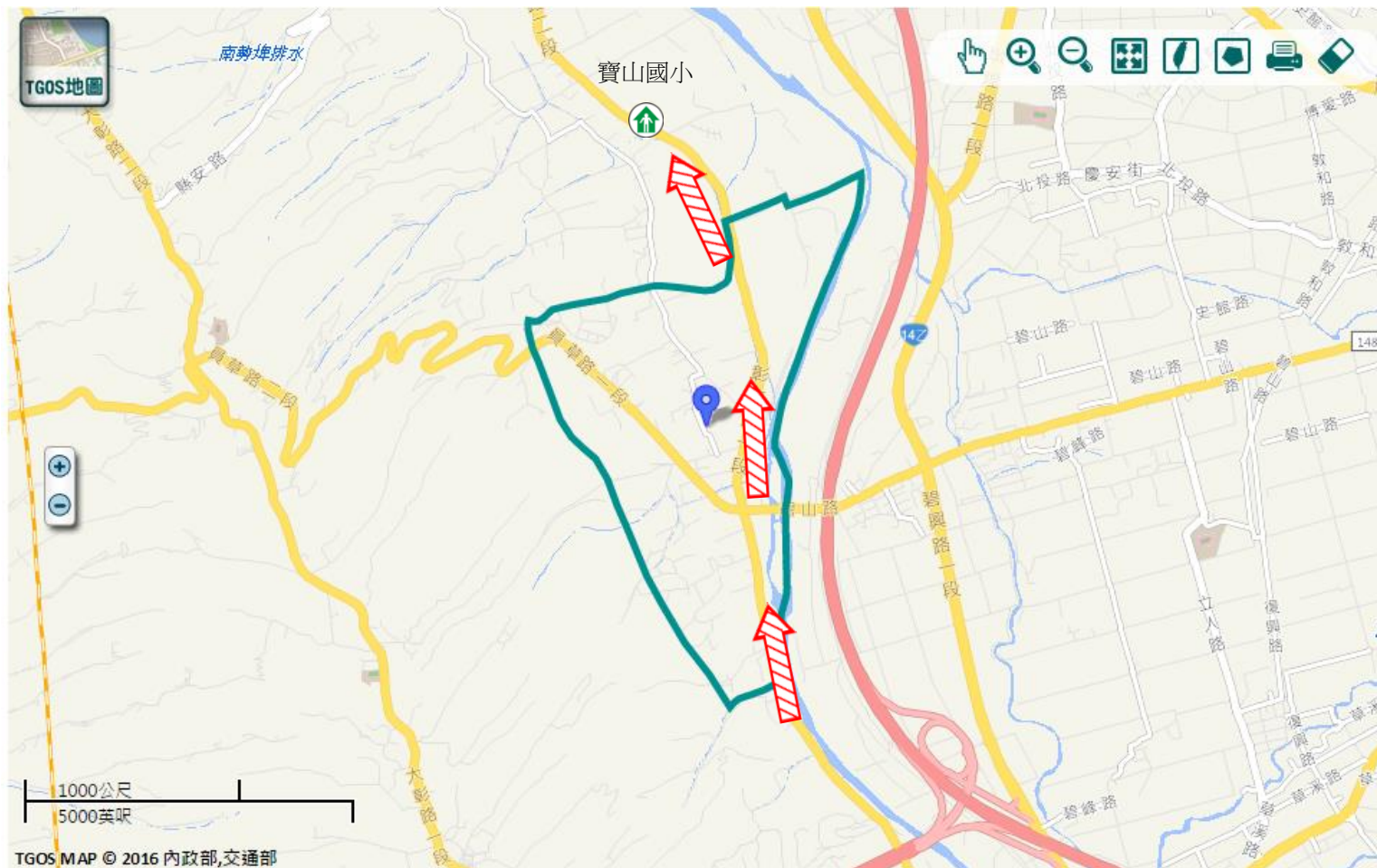
避難原則

前往開放空間或公園避難

避難收容處所

彰化縣寶山國小 
地址：彰化縣芬園鄉圳墘村彰南路二段36號
電話：049-2525010 

芬園鄉公所109年09月製作



TGOS MAP © 2016 內政部,交通部

道路		標示					
	縣道		建議疏散避難方向		避難收容處所		老人福利
行政區域界線			適用地震災害		護理之家		兒少福利
	村(里)界線		身心障礙福	圖資來源：NCDR災害潛勢地圖網站(105年)			

彰化縣芬園鄉縣溪頭村坡地災害簡易疏散避難圖

防災資訊

村(里)基本資料

• 總人口數：1895人

災害通報單位

*彰化縣災害應變中心

電話：04-7512148

*芬園鄉災害應變中心

電話：049-2522556

*芬園分駐所

電話：049-2522419

*芬園消防分隊

電話：049-2523653

緊急聯絡人

*村長：李永蕙

電話：049-2525195

防災資料網站

*內政部消防署

<http://www.nfa.gov.tw>

*彰化縣政府消防局

<http://www.chfd.gov.tw>

*彰化縣芬園鄉公所

[http://town.chcg.gov.tw/fe
nyuan/00home/index8.asp](http://town.chcg.gov.tw/fenyuan/00home/index8.asp)

避難原則

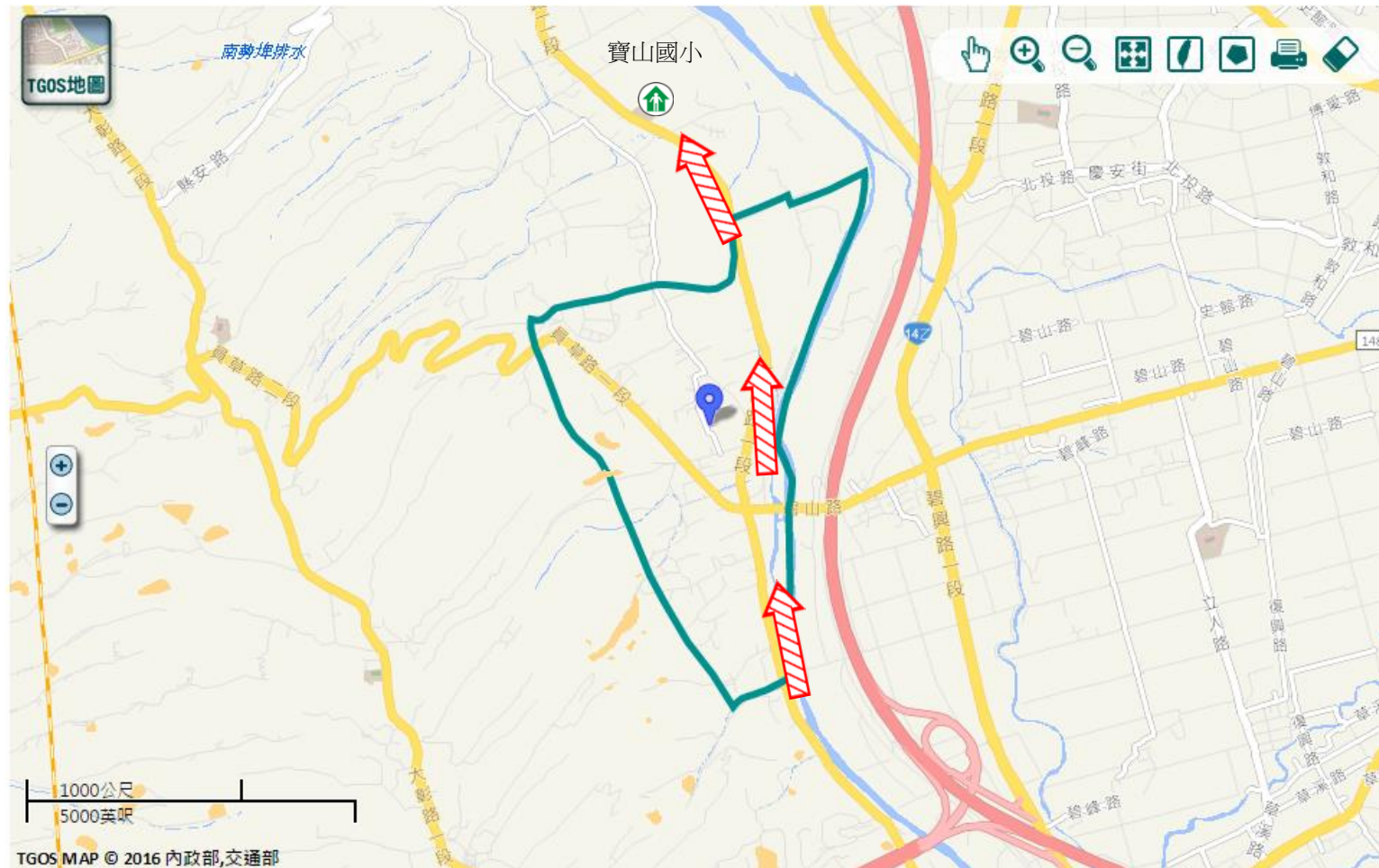
遠離坡地方向避難；地震、
豪雨一周內勿靠近潛勢區。

避難收容處所

彰化縣寶山國小
地址：彰化縣芬園鄉圳墘
村彰南路二段36號
電話：049-2525010



芬園鄉公所109年09月製作



圖例	道路	標示	設施		坡地災害潛勢圖
	106 縣道	疏散避難方向	避難收容處所	老人福利	岩屑滑落
行政區域界線	適用坡地災害	護理之家	兒少福利	土石流潛勢溪流	
村(里)界線	身心障礙福	圖資來源：NCDR災害潛勢地圖網站(105年)		土石流潛勢溪流影響範圍	