

彰化縣福興鄉橋頭村水災簡易疏散避難圖

防災資訊

村(里)基本資料

- 總人口數：3087人

災害通報單位

- *彰化縣災害應變中心
電話：04-7512148
- *福興鄉災害應變中心
電話：04-7772066
- *福興分駐所
電話：04-7775405
- *福興消防分隊
電話：04-7792875

緊急聯絡人

- *村長：吳媽權
電話：04-7775435

防災資料網站

- *內政部消防署
<http://www.nfa.gov.tw>
- *彰化縣政府消防局
<http://www.chfd.gov.tw>
- *彰化縣福興鄉公所
<http://town.chcg.gov.tw/fuxin/g/00home/index7.asp>

避難原則

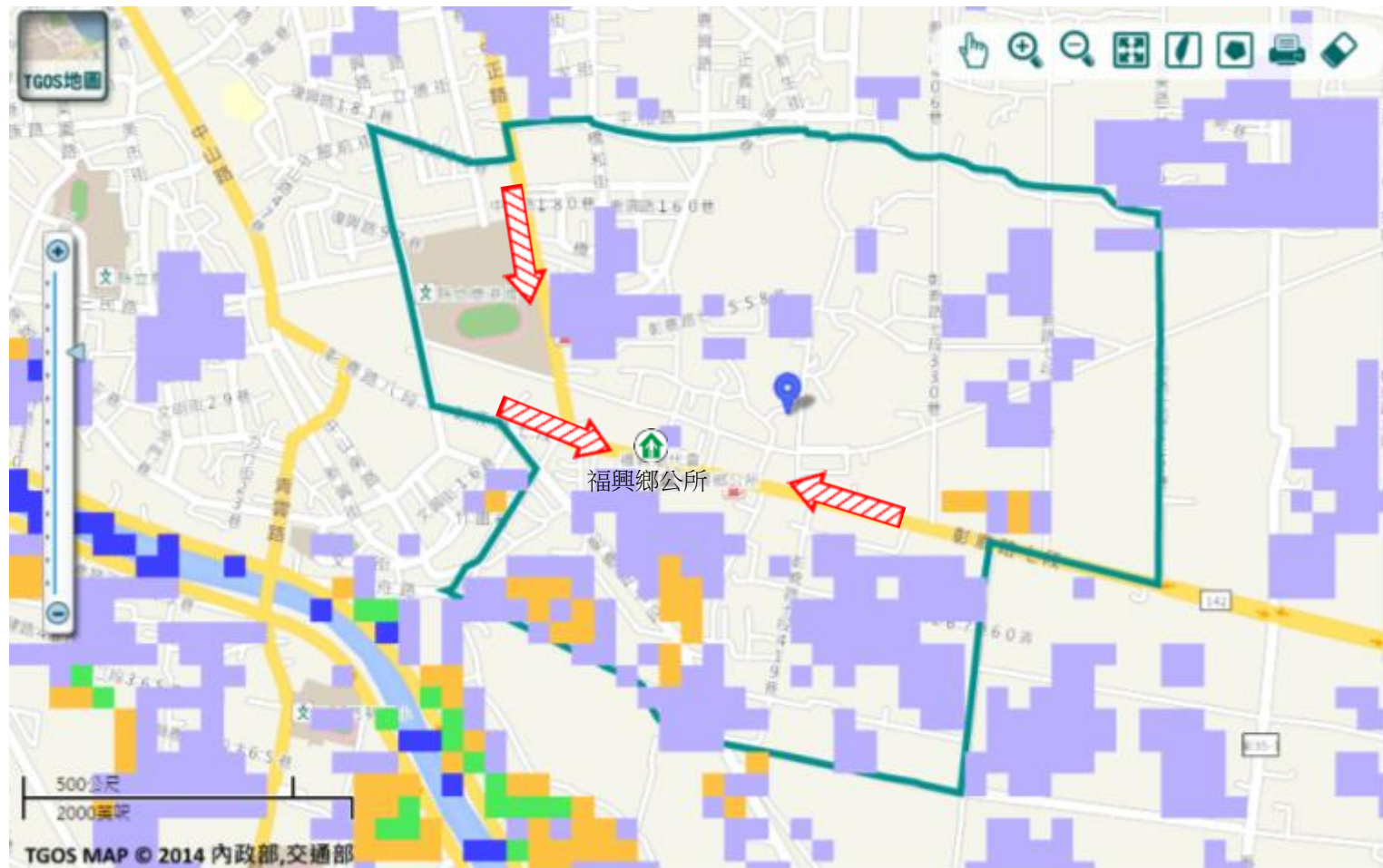
就地避難或垂直避難；低窪地區前往避難處所

避難收容處所

福興鄉公所 
地址：彰化縣福興鄉橋頭村彰鹿路7段495號
電話：04-7772066



福興鄉公所109年10月製作



圖例	道路	標示			350mm / 24hr
	縣道	建議疏散避難方向	避難收容處所	老人福利	0.5 ~ 1.0 m
	行政區域界線	適用水災災害	護理之家	兒少福利	1.0 ~ 2.0 m
村(里)界線	身心障礙福	圖資來源：NCDR災害潛勢地圖網站(105年)		2.0 ~ 3.0 m	
				> 3.0 m	

彰化縣福興鄉橋頭村地震簡易疏散避難圖

防災資訊

村(里)基本資料

- 總人口數：3087人

災害通報單位

- *彰化縣災害應變中心
電話：04-7512148
- *福興鄉災害應變中心
電話：04-7772066
- *福興分駐所
電話：04-7775405
- *福興消防分隊
電話：04-7792875

緊急聯絡人

- *村長：吳媽權
電話：04-7775435

防災資料網站

- *內政部消防署
<http://www.nfa.gov.tw>
- *彰化縣政府消防局
<http://www.chfd.gov.tw>
- *彰化縣福興鄉公所
<http://town.chcg.gov.tw/fuxin/g/00home/index7.asp>

避難原則

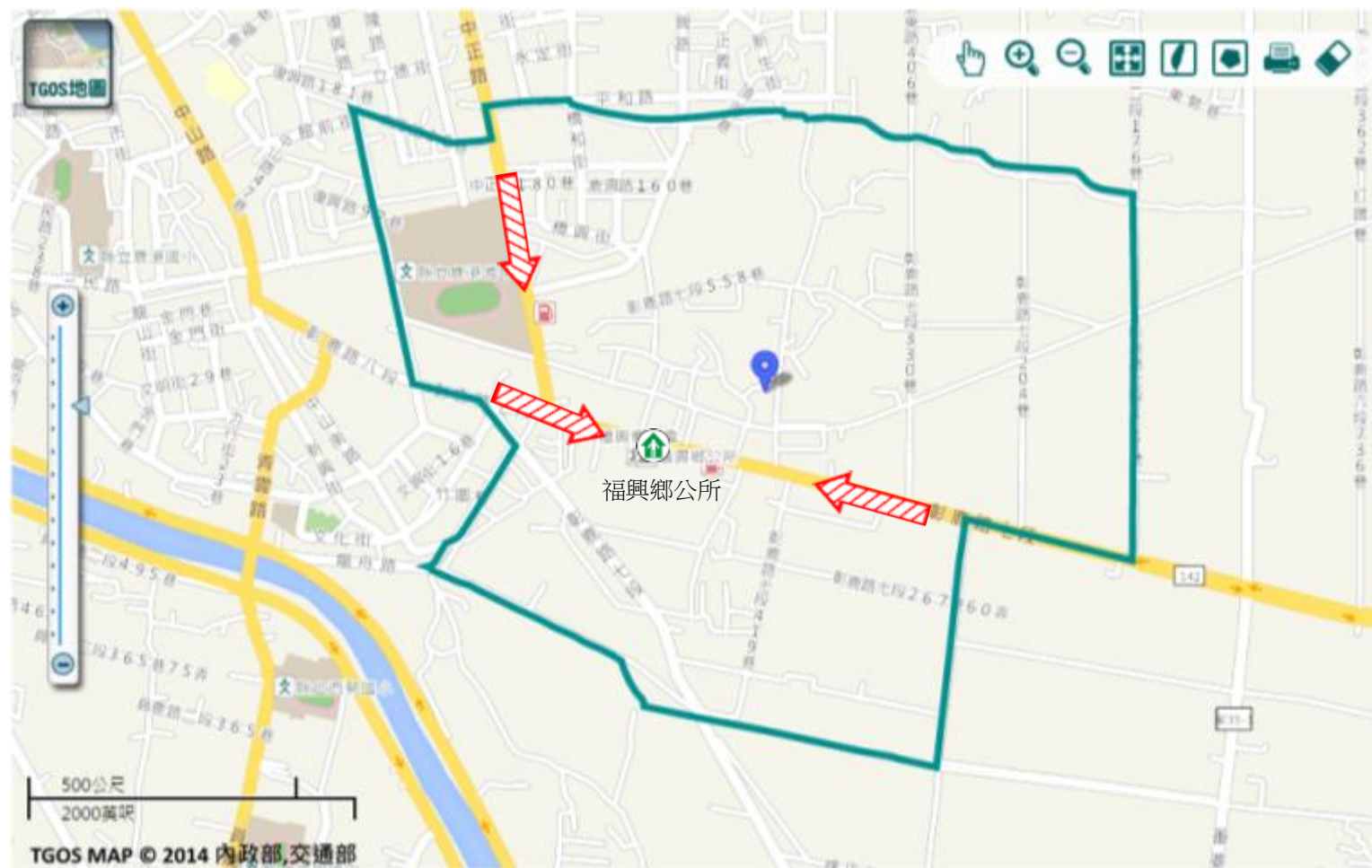
前往開放空間或公園避難

避難收容處所








福興鄉公所 
地址：彰化縣福興鄉橋頭村彰鹿路7段495號
電話：04-7772066



福興鄉公所109年10月製作



圖例

道路	標示		
 縣道		建議疏散避難方向	 避難收容處所
行政區域界線		適用地震災害	 護理之家
 村(里)界線		身心障礙福	 兒少福利

圖資來源：NCDR災害潛勢地圖網站(105年)