

彰化縣福興鄉廈粘村水災簡易疏散避難圖

防災資訊

村(里)基本資料

• 總人口數：2308人

災害通報單位

- *彰化縣災害應變中心
電話：04-7512148
- *福興鄉災害應變中心
電話：04-7772066
- *洪堀派出所
電話：04-7704441
- *福興消防分隊
電話：04-7792875

緊急聯絡人

*村長：粘德本
電話：0963-349677

防災資料網站

- *內政部消防署
<http://www.nfa.gov.tw>
- *彰化縣政府消防局
<http://www.chfd.gov.tw>
- *彰化縣福興鄉公所
<http://town.chcg.gov.tw/fuxin/g/00home/index7.asp>

避難原則

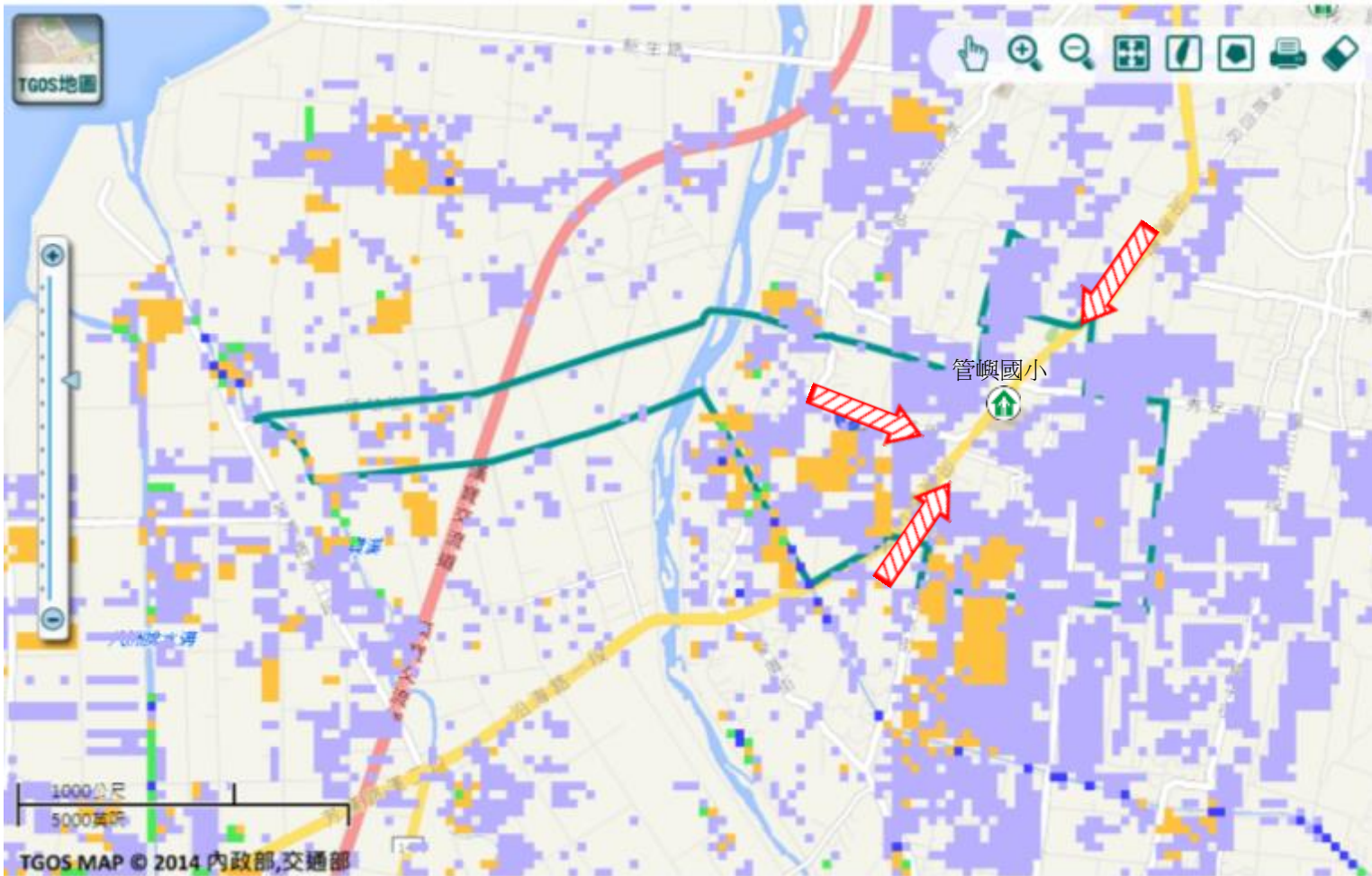
就地避難或垂直避難;低窪地區前往避難處所







避難收容處所

彰化縣管嶼國小 
地址：彰化縣福興鄉沿海路三段100號
電話：04-7702949



福興鄉公所107年12月製作



道路		標示			350mm / 24hr
圖例	 縣道	 建議疏散避難方向	 避難收容處所	 老人福利	 0.5 ~ 1.0 m
	 行政區域界線	 適用水災災害	 護理之家	 兒少福利	 1.0 ~ 2.0 m
	 村(里)界線	 身心障礙福	圖資來源：NCDR災害潛勢地圖網站(105年)		 2.0 ~ 3.0 m
					 > 3.0 m

彰化縣福興鄉廈粘村地震簡易疏散避難圖

防災資訊

村(里)基本資料

• 總人口數：2308人

災害通報單位

- *彰化縣災害應變中心
電話：04-7512148
- *福興鄉災害應變中心
電話：04-7772066
- *洪堀派出所
電話：04-7704441
- *福興消防分隊
電話：04-7792875

緊急聯絡人

- *村長：粘德本
電話：0963-349677

防災資料網站

- *內政部消防署
<http://www.nfa.gov.tw>
- *彰化縣政府消防局
<http://www.chfd.gov.tw>
- *彰化縣福興鄉公所
<http://town.chcg.gov.tw/fuxin/g/00home/index7.asp>

避難原則

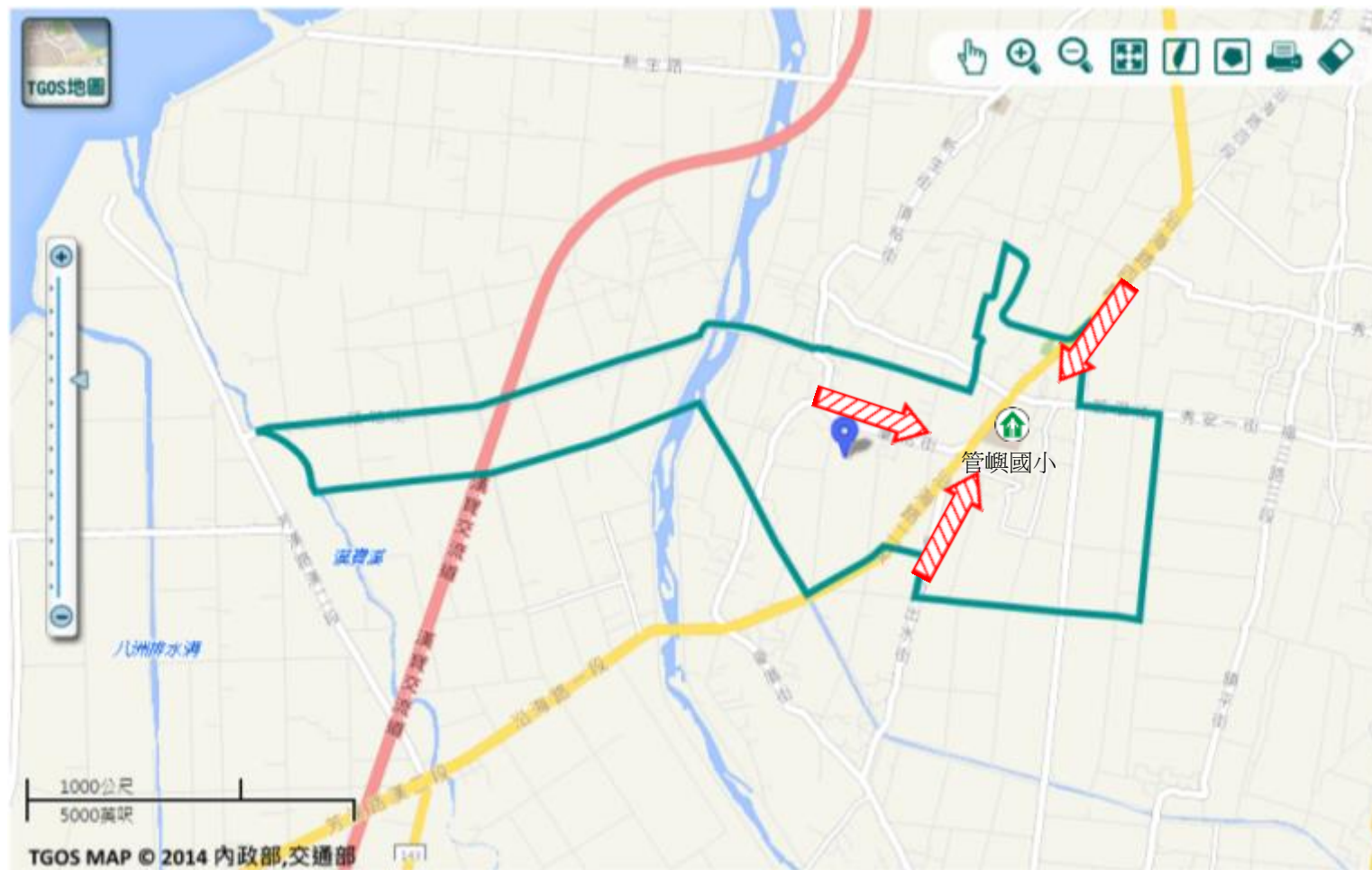
前往開放空間或公園避難

避難收容處所

彰化縣管嶼國小 
地址：彰化縣福興鄉沿海路三段100號
電話：04-7702949



福興鄉公所107年12月製作



		道路	標示				
圖例	 縣道		建議疏散避難方向		避難收容處所		老人福利
	行政區域界線		適用地震災害		護理之家		兒少福利
	 村(里)界線		身心障礙福	圖資來源：NCDR災害潛勢地圖網站(105年)			