

# 彰化縣社頭鄉泰安村地震簡易疏散避難圖

## 防災資訊

### 村(里)基本資料

• 總人口數：1155人

### 災害通報單位

- \*彰化縣災害應變中心  
電話：04-7512148
- \*社頭鄉災害應變中心  
電話：04-8732621
- \*朝興派出所  
電話：04-8732174
- \*社頭消防分隊  
電話：04-8732204

### 緊急聯絡人

- \*村長：蕭益忠  
電話：04-8725609  
0912-685309

### 防災資料網站

- \*內政部消防署  
<http://www.nfa.gov.tw>
- \*彰化縣政府消防局  
<http://www.chfd.gov.tw>
- \*彰化縣社頭鄉公所  
<http://www.shetou.gov.tw/>

### 避難原則

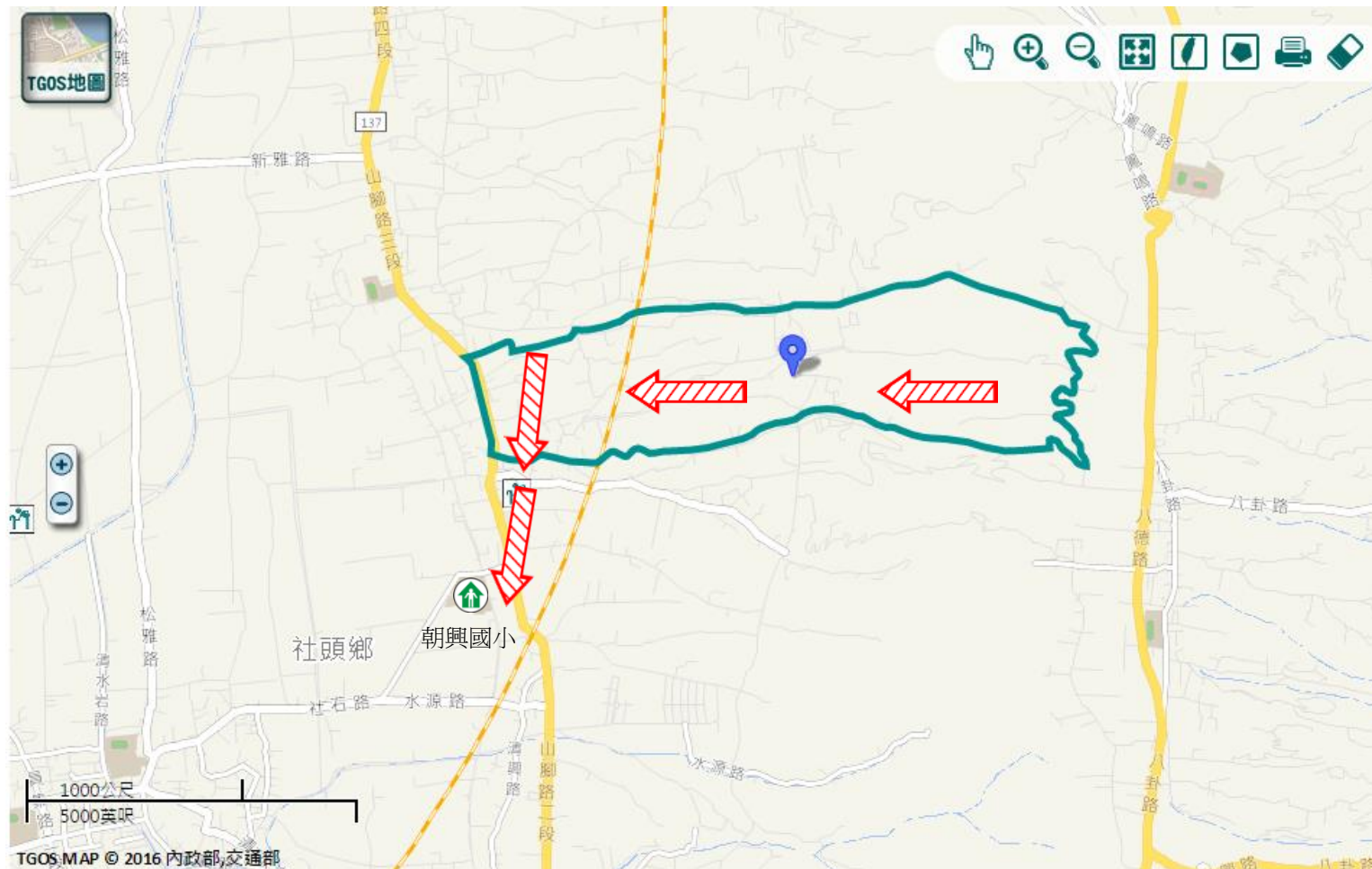
前往開放空間或公園避難

### 避難收容處所

彰化縣朝興國小   
地址：彰化縣社頭鄉朝興村社石路91號  
電話：04-873248



社頭鄉公所109年10月製作



### 圖例

道路	標示		
縣道	建議疏散避難方向	避難收容處所	老人福利
<b>行政區域界線</b>	適用地震災害	護理之家	兒少福利
村(里)界線	身心障礙福	圖資來源：NCDR災害潛勢地圖網站(105年)	

# 彰化縣社頭鄉泰安村水災簡易疏散避難圖

## 防災資訊

### 村(里)基本資料

• 總人口數：1155人

### 災害通報單位

\*彰化縣災害應變中心

電話：04-7512148

\*社頭鄉災害應變中心

電話：04-8732621

\*朝興派出所

電話：04-8732174

\*社頭消防分隊

電話：04-8732204

### 緊急聯絡人

\*村長：蕭益忠

電話：04-8725609

0912-685309

### 防災資料網站

\*內政部消防署

<http://www.nfa.gov.tw>

\*彰化縣政府消防局

<http://www.chfd.gov.tw>


\*彰化縣社頭鄉公所

<http://www.shetou.gov.tw/>

### 避難原則

就地避難或垂直避難;低窪地區前往避難處所

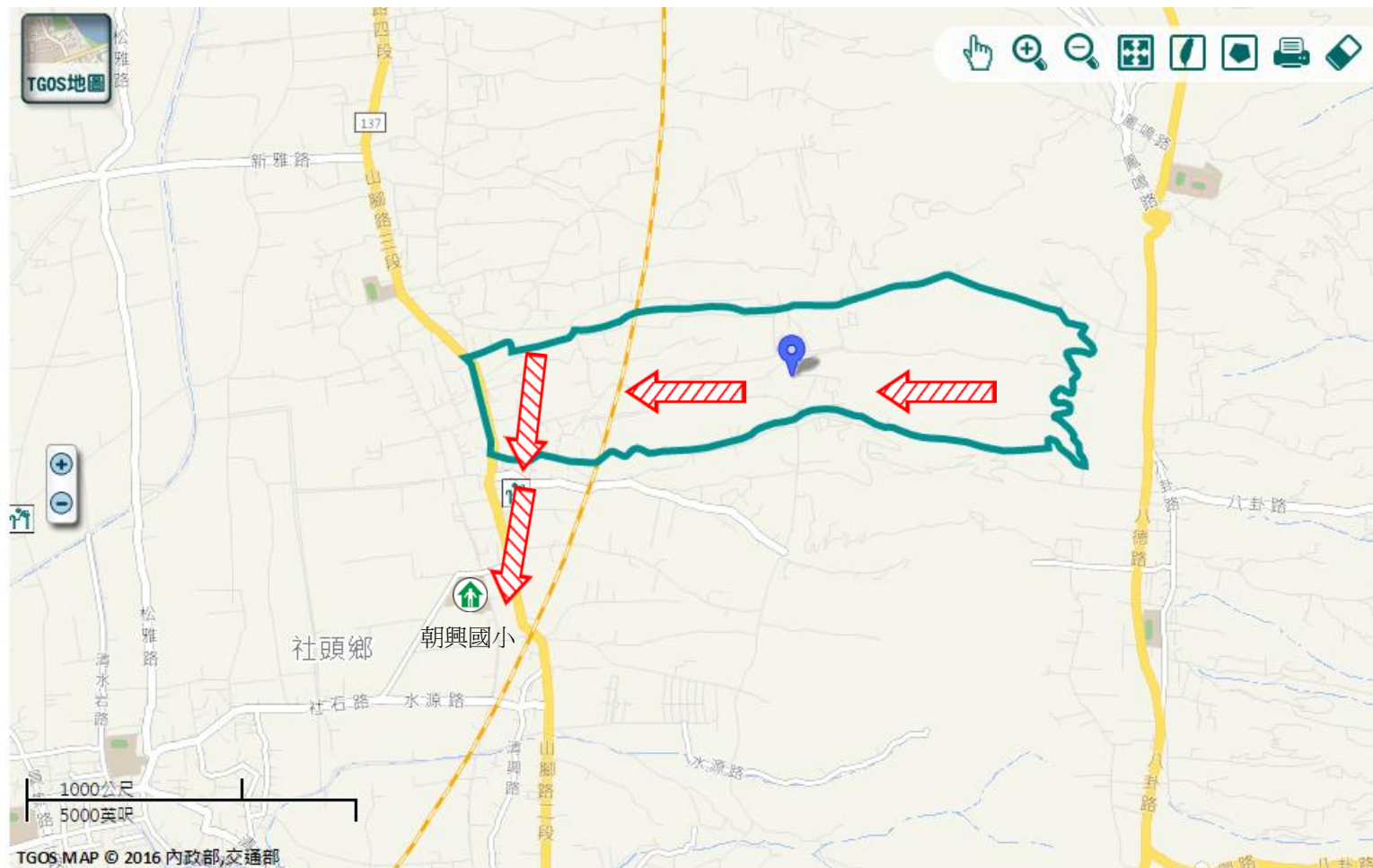
### 避難收容處所

彰化縣朝興國小 

地址：彰化縣社頭鄉朝興村社石路91號

電話：04-8732484

社頭鄉公所109年10月製作



圖例	道路	標示			350mm / 24hr
	106 縣道	 建議疏散避難方向	 避難收容處所	 老人福利	 0.5 ~ 1.0 m
行政區域界線	 適用水災災害	 護理之家	 兒少福利	 1.0 ~ 2.0 m	
村(里)界線	 身心障礙福	圖資來源：NCDR災害潛勢地圖網站(105年)			 2.0 ~ 3.0 m
				 > 3.0 m	

# 彰化縣社頭鄉泰安村坡地災害簡易疏散避難圖

## 防災資訊

### 村(里)基本資料

• 總人口數：1155人

### 災害通報單位

- \*彰化縣災害應變中心  
電話：04-7512148
- \*社頭鄉災害應變中心  
電話：04-8732621
- \*朝興派出所  
電話：04-8732174
- \*社頭消防分隊  
電話：04-8732204

### 緊急聯絡人

\*村長：蕭益忠  
電話：04-8725609  
0912-685309

### 防災資料網站

- \*內政部消防署  
<http://www.nfa.gov.tw>
- \*彰化縣政府消防局  
<http://www.chfd.gov.tw>
- \*彰化縣社頭鄉公所  
<http://www.shetou.gov.tw/>

### 避難原則

遠離坡地方向避難；地震、豪雨一周內勿靠近潛勢區。





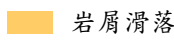
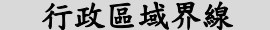



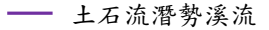
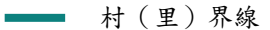

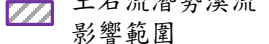
### 避難收容處所

彰化縣朝興國小   
地址：彰化縣社頭鄉朝興村社石路91號  
電話：04-8732484

社頭鄉公所109年10月製作



### 圖例

道路	標示	設施		坡地災害潛勢圖
 106 縣道	 疏散避難方向	 避難收容處所	 老人福利	 岩屑滑落
 行政區域界線	 適用坡地災害	 護理之家	 兒少福利	 土石流潛勢溪流
 村(里)界線	 身心障礙福	圖資來源：NCDR災害潛勢地圖網站(105年)		 土石流潛勢溪流影響範圍