

彰化縣社頭鄉新厝村地震簡易疏散避難圖

防災資訊

村(里)基本資料

• 總人口數：1621人

災害通報單位

*彰化縣災害應變中心

電話：04-7512148

*社頭鄉災害應變中心

電話：04-8732621

*社頭分駐所

電話：04-8732036

*社頭消防分隊

電話：04-8732204

緊急聯絡人

*村長：劉培謙

電話：04-8722217

0932-547425

防災資料網站

*內政部消防署

<http://www.nfa.gov.tw>

*彰化縣政府消防局

<http://www.chfd.gov.tw>

*彰化縣社頭鄉公所

<http://www.shetou.gov.tw/>

避難原則

前往開放空間或公園避難

避難收容處所

彰化縣橋頭國小

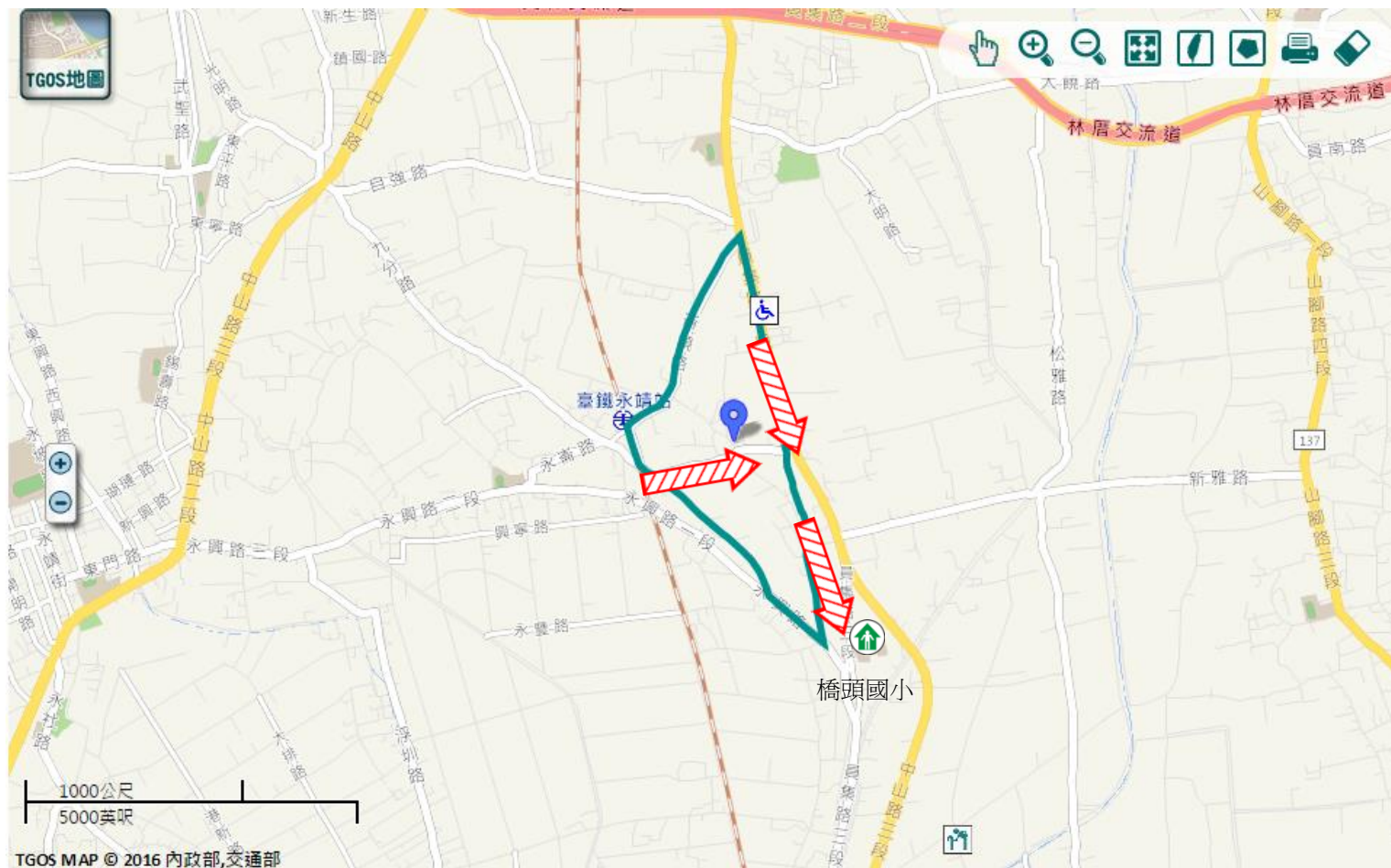
地址：彰化縣社頭鄉橋頭

村員集路三段528號

電話：04-8731265



社頭鄉公所109年10月製作



道路		標示			
106	縣道		建議疏散避難方向		避難收容處所
行政區域界線			適用地震災害		護理之家
村(里)界線			身心障礙福		老人福利
					兒少福利

圖資來源：NCDR災害潛勢地圖網站(105年)

彰化縣社頭鄉新厝村水災簡易疏散避難圖

防災資訊

村(里)基本資料

• 總人口數：1621人

災害通報單位

*彰化縣災害應變中心

電話：04-7512148

*社頭鄉災害應變中心

電話：04-8732621

*社頭分駐所

電話：04-8732036

*社頭消防分隊

電話：04-8732204

緊急聯絡人

*村長：劉培謙

電話：04-8722217

0932-547425

防災資料網站

*內政部消防署

<http://www.nfa.gov.tw>

*彰化縣政府消防局

<http://www.chfd.gov.tw>


*彰化縣社頭鄉公所

<http://www.shetou.gov.tw/>

避難原則

就地避難或垂直避難;低窪地區前往避難處所

避難收容處所

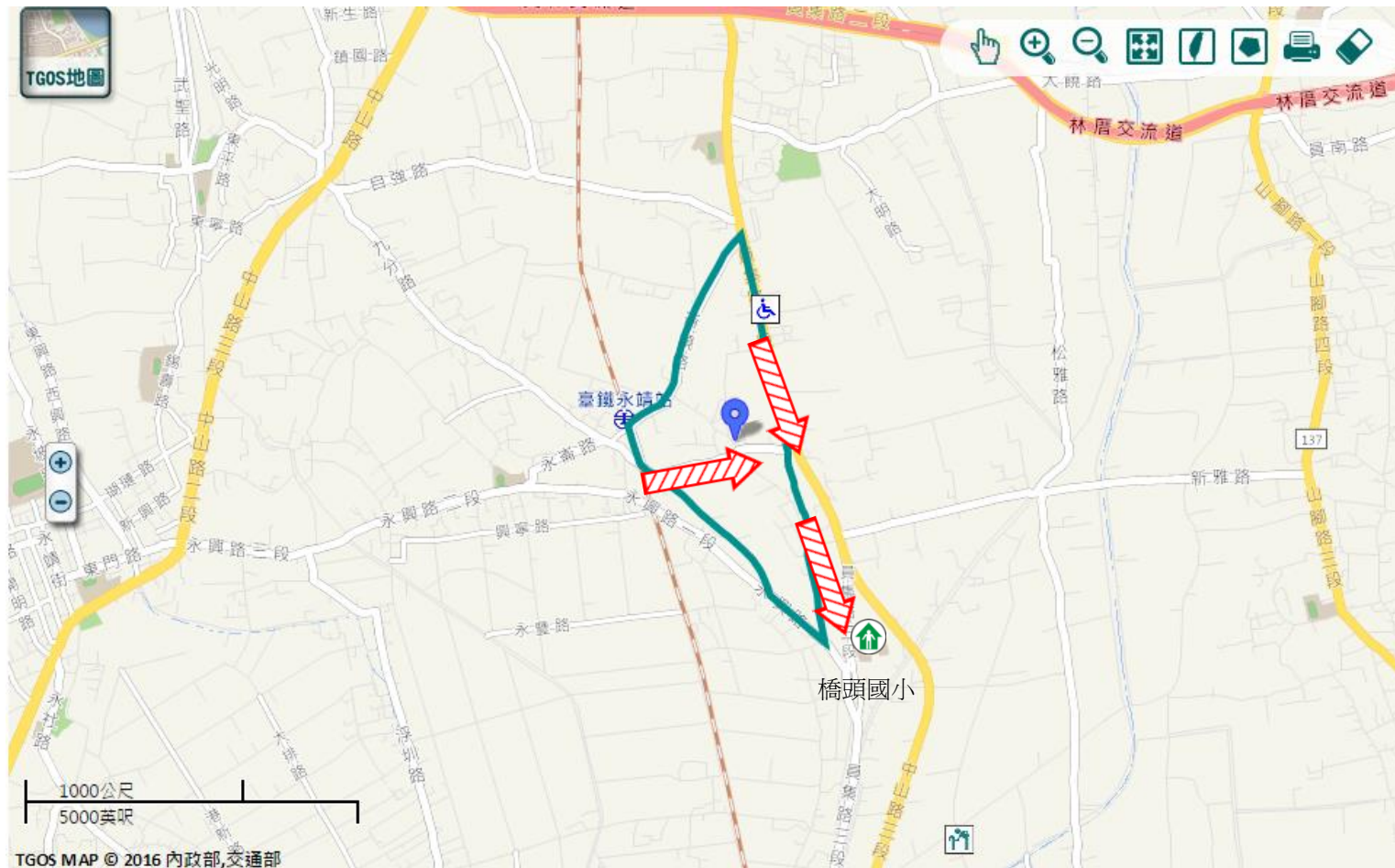
彰化縣橋頭國小 

地址：彰化縣社頭鄉橋頭村員集路三段528號

電話：04-8731265



社頭鄉公所109年10月製作



TGOS MAP © 2016 內政部,交通部

圖例	道路	標示			350mm / 24hr
	 縣道	 建議疏散避難方向	 避難收容處所	 老人福利	 0.5 ~ 1.0 m
 行政區域界線	 適用水災災害	 護理之家	 兒少福利	 1.0 ~ 2.0 m	
 村(里)界線	 身心障礙福	圖資來源：NCDR災害潛勢地圖網站(105年)		 2.0 ~ 3.0 m	
				 > 3.0 m	