

彰化縣社頭鄉山湖村水災簡易疏散避難圖

防災資訊

村(里)基本資料

• 總人口數：1314人

災害通報單位

- *彰化縣災害應變中心
電話：04-7512148
- *社頭鄉災害應變中心
電話：04-8732621
- *朝興派出所
電話：04-8732174
- *社頭消防分隊
電話：04-8732204

緊急聯絡人

*村長：劉秀蘭
電話：04-8730776
0958-7730776

防災資料網站

- *內政部消防署
<http://www.nfa.gov.tw>
- *彰化縣政府消防局
<http://www.chfd.gov.tw>
- *彰化縣社頭鄉公所
<http://www.shetou.gov.tw/>

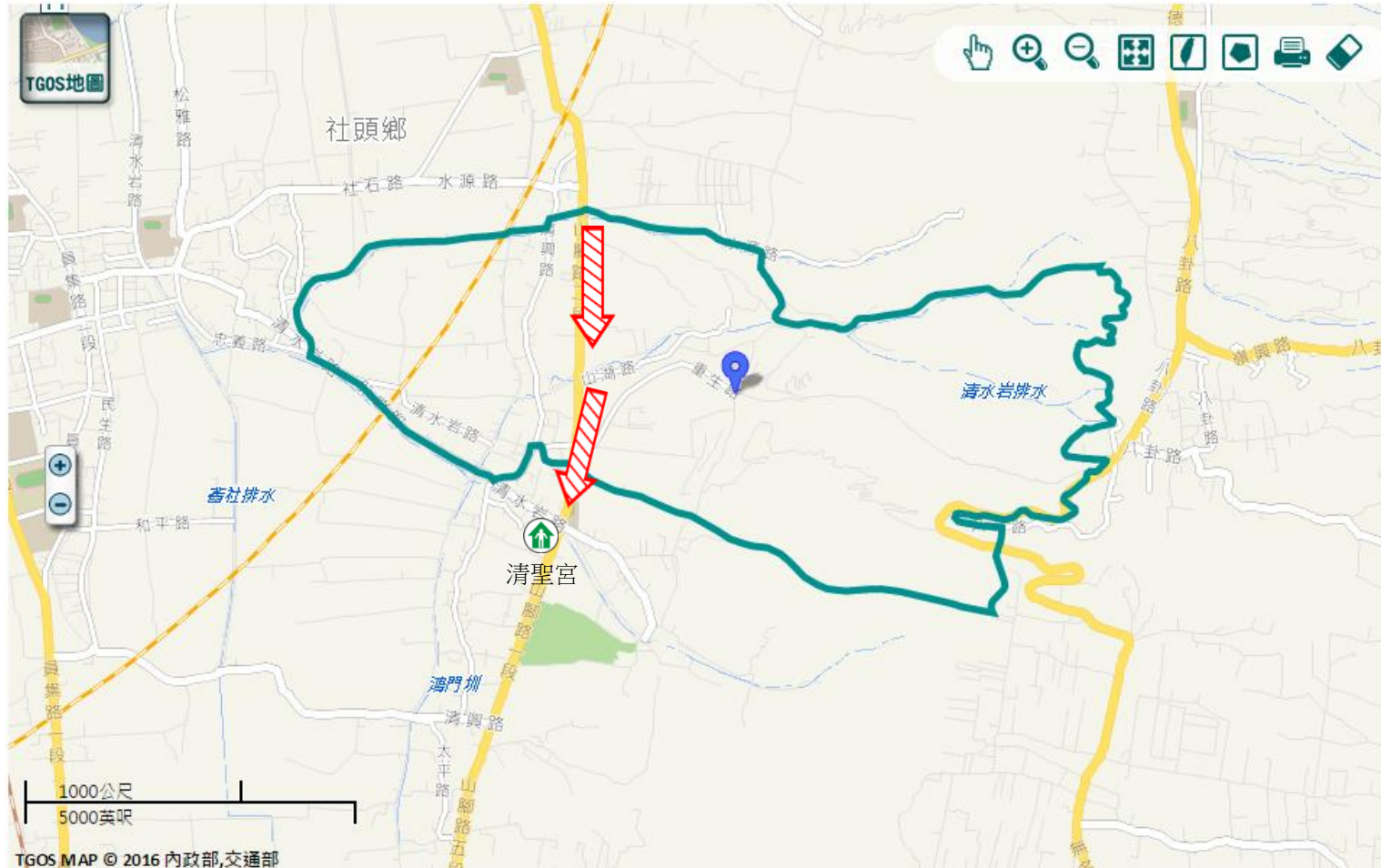
避難原則

就地避難或垂直避難;低窪地區前往避難處所














避難收容處所

清聖宮 
地址：彰化縣社頭鄉清水村清興路50巷71號
電話：04-8736944

社頭鄉公所109年10月製作



TGOS MAP © 2016 內政部,交通部

道路		標示			350mm / 24hr				
 106	縣道		建議疏散避難方向		避難收容處所		老人福利		0.5 ~ 1.0 m
行政區域界線			適用水災災害		護理之家		兒少福利		1.0 ~ 2.0 m
	村(里)界線		身心障礙福	圖資來源：NCDR災害潛勢地圖網站(105年)				2.0 ~ 3.0 m	
									> 3.0 m

彰化縣社頭鄉山湖村地震簡易疏散避難圖

防災資訊

村(里)基本資料

• 總人口數：1314人

災害通報單位

*彰化縣災害應變中心

電話：04-7512148

*社頭鄉災害應變中心

電話：04-8732621

*朝興派出所

電話：04-8732174

*社頭消防分隊

電話：04-8732204

緊急聯絡人

*村長：劉秀蘭

電話：04-8730776

0958-7730776

防災資料網站

*內政部消防署

<http://www.nfa.gov.tw>

*彰化縣政府消防局

<http://www.chfd.gov.tw>

*彰化縣社頭鄉公所

<http://www.shetou.gov.tw/>

避難原則

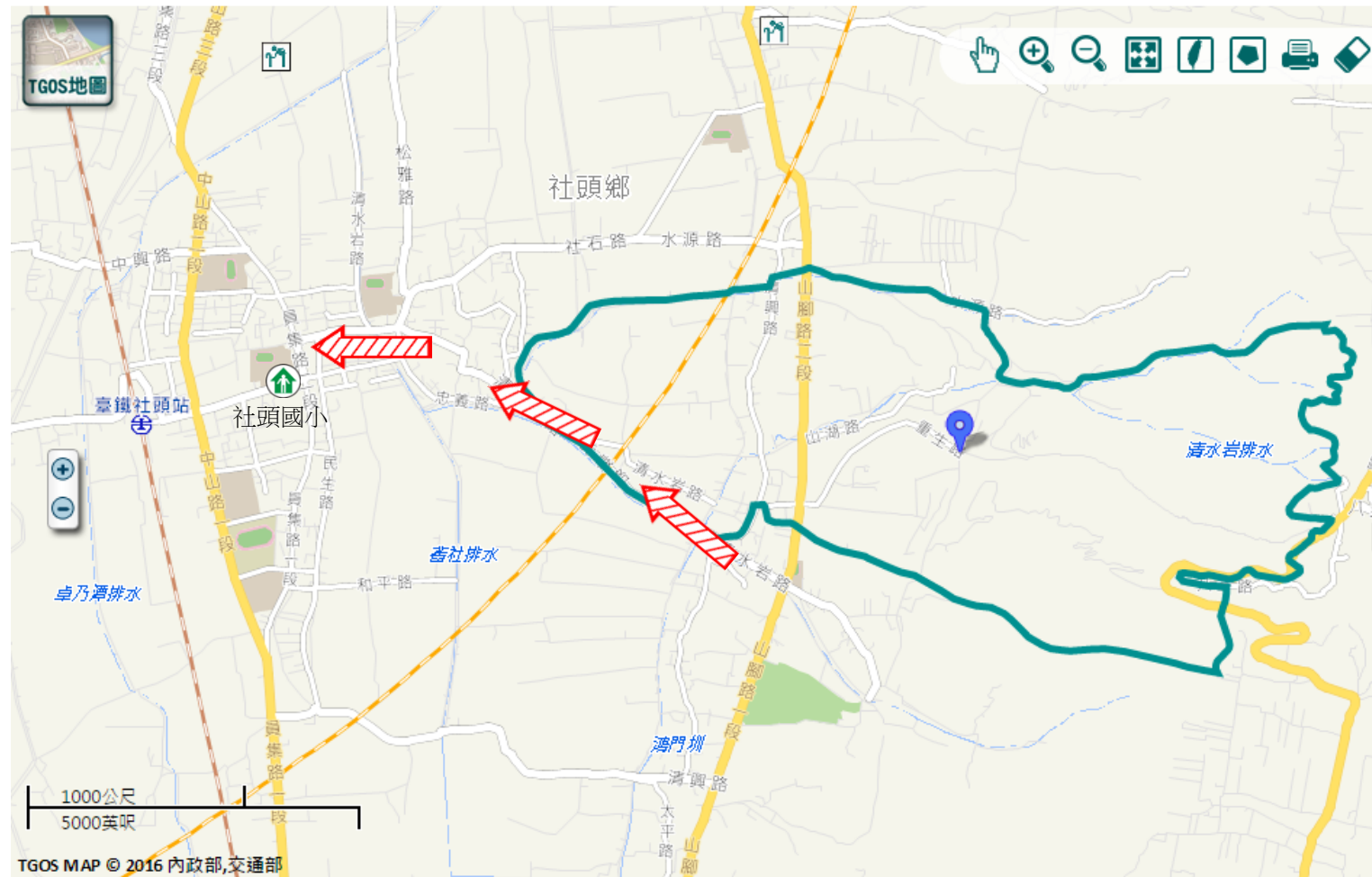
前往開放空間或公園避難

避難收容處所

彰化縣社頭國小 
地址：彰化縣社頭鄉社頭村社斗路一段258號
電話：04-8732039



社頭鄉公所109年10月製作



		道路	標示	
圖例	 縣道		建議疏散避難方向	 避難收容處所
	行政區域界線		適用地震災害	 護理之家
	 村(里)界線		身心障礙福	 兒少福利
圖資來源：NCDR災害潛勢地圖網站(105年)				

彰化縣社頭鄉山湖村坡地災害簡易疏散避難圖

防災資訊

村(里)基本資料

• 總人口數：1314人

災害通報單位

- *彰化縣災害應變中心
電話：04-7512148
- *社頭鄉災害應變中心
電話：04-8732621
- *朝興派出所
電話：04-8732174
- *社頭消防分隊
電話：04-8732204

緊急聯絡人

*村長：劉秀蘭
電話：04-8730776
0958-7730776

防災資料網站

- *內政部消防署
<http://www.nfa.gov.tw>
- *彰化縣政府消防局
<http://www.chfd.gov.tw>
- *彰化縣社頭鄉公所
<http://www.shetou.gov.tw/>

避難原則

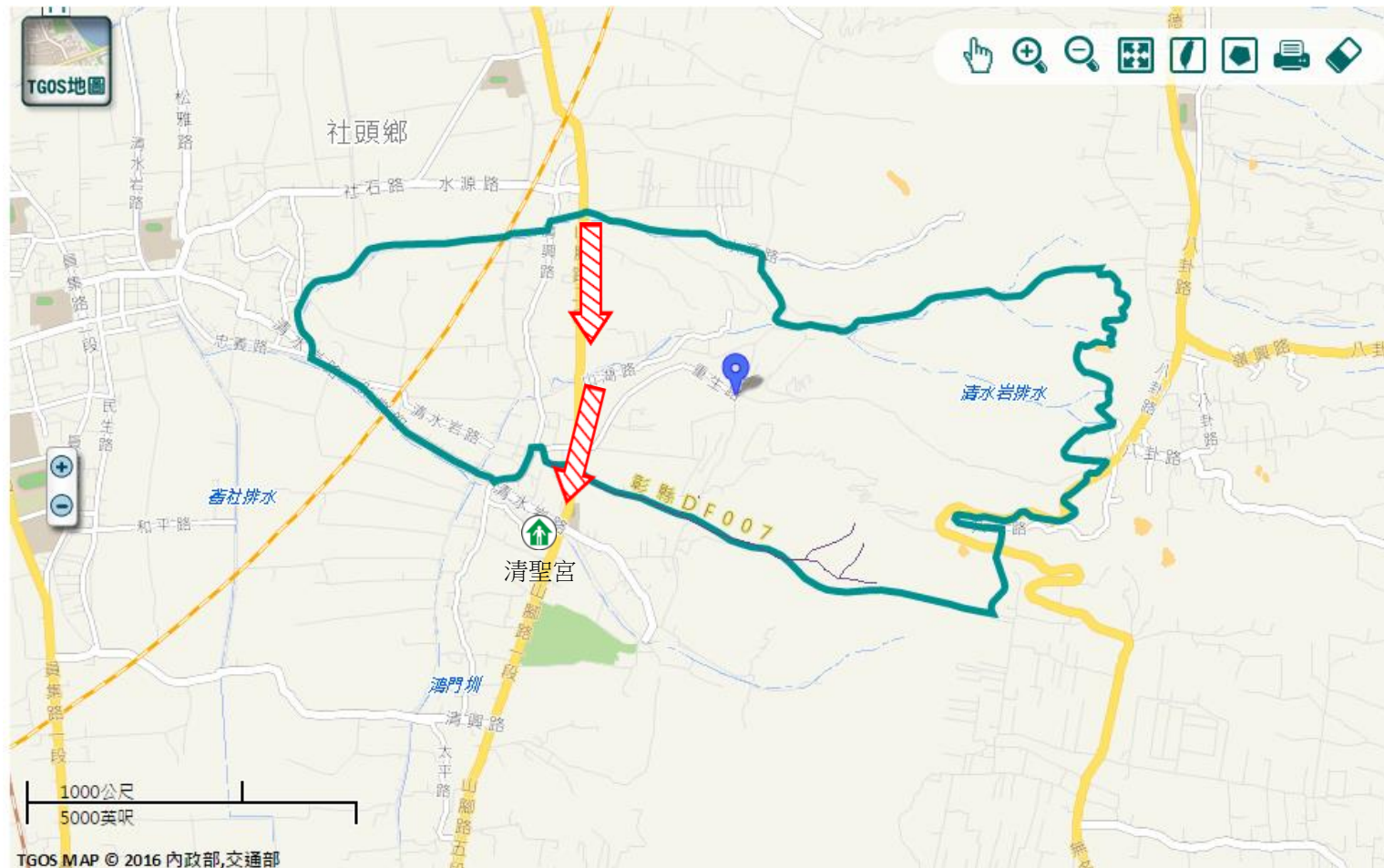
遠離坡地方向避難；地震、豪雨一周內勿靠近潛勢區。

避難收容處所

清聖宮 
地址：彰化縣社頭鄉清水村清興路50巷71號
電話：04-8736944



社頭鄉公所109年10月製作



圖例	道路	標示	設施		坡地災害潛勢圖
	縣道	疏散避難方向	避難收容處所	老人福利	岩屑滑落
行政區域界線	適用坡地災害	護理之家	兒少福利	土石流潛勢溪流	
村(里)界線	身心障礙福	圖資來源：NCDR災害潛勢地圖網站(105年)		土石流潛勢溪流影響範圍	