

# 彰化縣社頭鄉仁和村坡地災害簡易疏散避難圖

## 防災資訊

### 村(里)基本資料

• 總人口數：870人

### 災害通報單位

- \*彰化縣災害應變中心  
電話：04-7512148
- \*社頭鄉災害應變中心  
電話：04-8732621
- \*朝興派出所  
電話：04-8732174
- \*社頭消防分隊  
電話：04-8732204

### 緊急聯絡人

\*村長：林寬福  
電話：04-8731400  
0919-059736

### 防災資料網站

- \*內政部消防署  
<http://www.nfa.gov.tw>
- \*彰化縣政府消防局  
<http://www.chfd.gov.tw>
- \*彰化縣社頭鄉公所  
<http://www.shetou.gov.tw/>

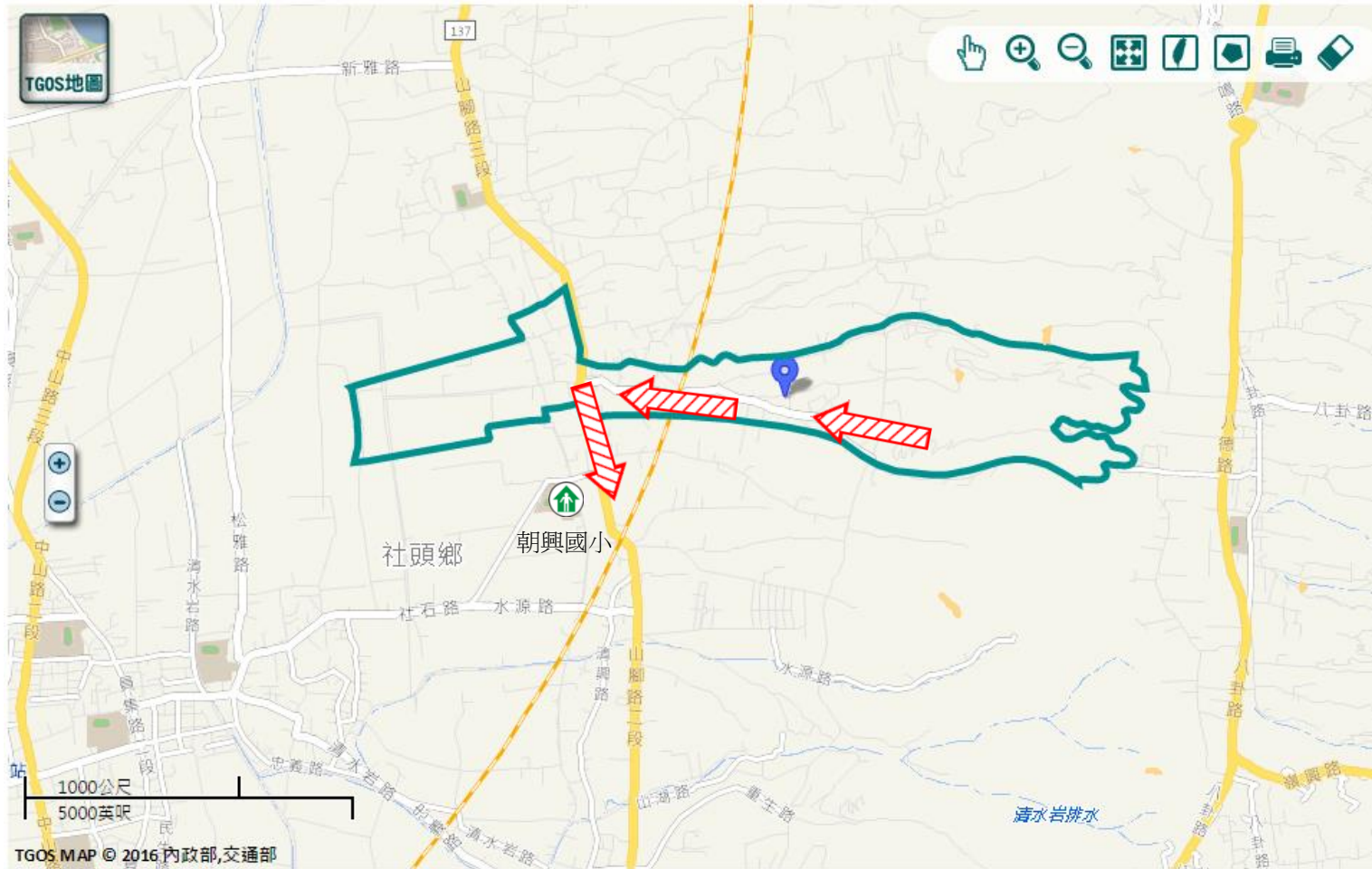
### 避難原則

遠離坡地方向避難；地震、豪雨一周內勿靠近潛勢區。

### 避難收容處所

彰化縣朝興國小   
地址：彰化縣社頭鄉朝興村社石路91號  
電話：04-8732484

社頭鄉公所109年10月製作



圖例	道路	標示	設施		坡地災害潛勢圖
	106 縣道	疏散避難方向	避難收容處所	老人福利	岩屑滑落
	行政區域界線	適用坡地災害	護理之家	兒少福利	土石流潛勢溪流
村(里)界線	身心障礙福	圖資來源：NCDR災害潛勢地圖網站(105年)		土石流潛勢溪流影響範圍	

# 彰化縣社頭鄉仁和村地震簡易疏散避難圖

## 防災資訊

### 村(里)基本資料

• 總人口數：870人

### 災害通報單位

- \*彰化縣災害應變中心  
電話：04-7512148
- \*社頭鄉災害應變中心  
電話：04-8732621
- \*朝興派出所  
電話：04-8732174
- \*社頭消防分隊  
電話：04-8732204

### 緊急聯絡人

\*村長：林寬福  
電話：04-8731400  
0919-059736


### 防災資料網站

- \*內政部消防署  
<http://www.nfa.gov.tw>
- \*彰化縣政府消防局  
<http://www.chfd.gov.tw>
- \*彰化縣社頭鄉公所  
<http://www.shetou.gov.tw/>

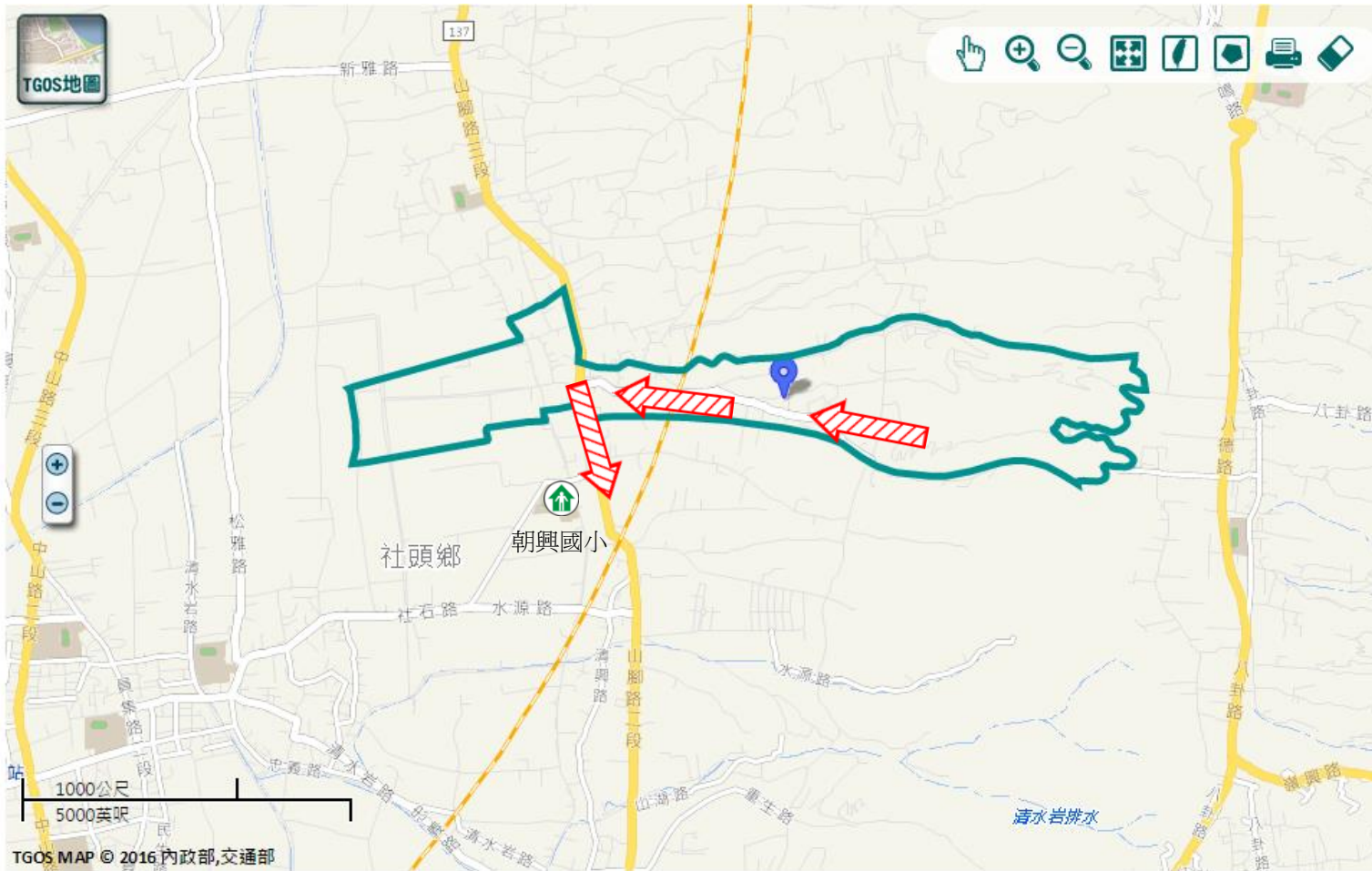
### 避難原則

前往開放空間或公園避難

### 避難收容處所

彰化縣朝興國小   
地址：彰化縣社頭鄉朝興村社石路91號  
電話：04-8732484

社頭鄉公所109年10月製作



### 圖例

道路	標示		
 縣道	 建議疏散避難方向	 避難收容處所	 老人福利
行政區域界線	 適用地震災害	 護理之家	 兒少福利
 村(里)界線	 身心障礙福	圖資來源：NCDR災害潛勢地圖網站(105年)	

# 彰化縣社頭鄉仁和村水災簡易疏散避難圖

## 防災資訊

### 村(里)基本資料

• 總人口數：870人

### 災害通報單位

- \*彰化縣災害應變中心  
電話：04-7512148
- \*社頭鄉災害應變中心  
電話：04-8732621
- \*朝興派出所  
電話：04-8732174
- \*社頭消防分隊  
電話：04-8732204

### 緊急聯絡人

\*村長：林寬福  
電話：04-8731400  
0919-059736

### 防災資料網站

- \*內政部消防署  
<http://www.nfa.gov.tw>
- \*彰化縣政府消防局  
<http://www.chfd.gov.tw>
- \*彰化縣社頭鄉公所  
<http://www.shetou.gov.tw/>

### 避難原則

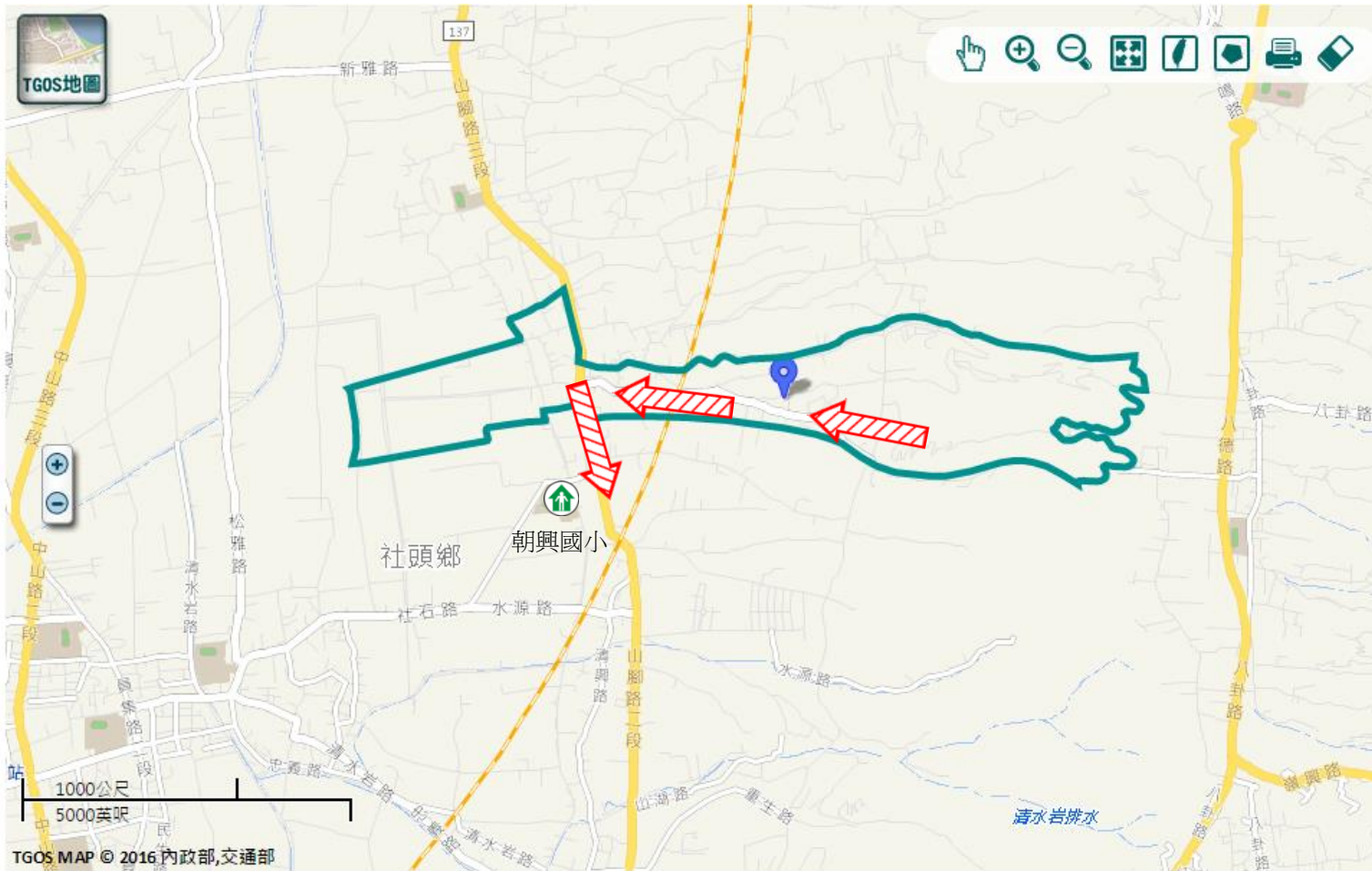
就地避難或垂直避難;低窪地區前往避難處所

### 避難收容處所

彰化縣朝興國小   
地址：彰化縣社頭鄉朝興村社石路91號  
電話：04-8732484



社頭鄉公所108年9月製作



道路		標示			350mm / 24hr				
 106	縣道		建議疏散避難方向		避難收容處所		老人福利		0.5 ~ 1.0 m
行政區域界線			適用水災災害		護理之家		兒少福利		1.0 ~ 2.0 m
	村(里)界線		身心障礙福	圖資來源：NCDR災害潛勢地圖網站(105年)				2.0 ~ 3.0 m	
									> 3.0 m