

# 彰化縣田尾鄉新興村水災簡易疏散避難圖

## 防災資訊

### 村(里)基本資料

• 總人口數：1234人

### 災害通報單位

\*彰化縣災害應變中心

電話:04-7512148

\*田尾鄉災害應變中心

電話:04-8832171

\*田尾分駐所

電話:04-8832854

\*田尾消防分隊

電話: 04-8832086

### 緊急聯絡人

\*村長:蒲創結

電話:04-8736075

### 防災資料網站

\*內政部消防署

<http://www.nfa.gov.tw>

\*彰化縣政府消防局

<http://www.chfd.gov.tw>

\*彰化縣田尾鄉公所

<http://town.chcg.gov.tw/tianwei/00home/index7.asp/default.php/>

### 避難原則

就地避難或垂直避難;低窪地區前往避難處所
















### 避難收容處所

新興社區活動中心   
地址:田尾鄉新興村  
新興路280號  
電話:0937-779226

田尾鄉公所109年10月製



圖例

| 道路   | 標示  |          |   | 350mm / 24hr |   |      |   |
|--|---|----------|---|--------------|---|------|---|
|  縣道 |  | 建議疏散避難方向 |  | 避難收容處所       |  | 老人福利 |  0.5 ~ 1.0 m |
|     |  | 適用水災災害   |  | 護理之家         |  | 兒少福利 |  1.0 ~ 2.0 m |
|     |  | 身心障礙福    | 圖資來源：NCDR災害潛勢地圖網站(105年)   |              |   |      |  2.0 ~ 3.0 m |
|     |   | 村(里)界線   |   |              |   |      |  > 3.0 m     |

# 彰化縣田尾鄉新興村地震簡易疏散避難圖

## 防災資訊

### 村(里)基本資料

• 總人口數：1234人

### 災害通報單位

\*彰化縣災害應變中心

電話:04-7512148

\*田尾鄉災害應變中心

電話:04-8832171

\*田尾分駐所

電話:04-8832854

\*田尾消防分隊

電話:04-8832086

### 緊急聯絡人

\*村長:蒲創結

電話:0934-036075

### 防災資料網站

\*內政部消防署

<http://www.nfa.gov.tw>

\*彰化縣政府消防局

<http://www.chfd.gov.tw>

\*彰化縣田尾鄉公所

<http://town.chcg.gov.tw/tianwei/00home/index7.asp/default.php/>

### 避難原則

前往開放空間或公園避難

### 避難收容處所

南鎮國小-禮堂

地址：田尾鄉南鎮村

光復路一段295號

電話：04-8227962

田尾鄉公所109年10月製



TGOS MAP © 2016 內政部,交通部

圖例

| 道路     | 標示 |          |                         |        |  |      |
|--------|----|----------|-------------------------|--------|--|------|
| 106 縣道 |    | 建議疏散避難方向 |                         | 避難收容處所 |  | 老人福利 |
| 行政區域界線 |    | 適用地震災害   |                         | 護理之家   |  | 兒少福利 |
| 村(里)界線 |    | 身心障礙福    | 圖資來源：NCDR災害潛勢地圖網站(105年) |        |  |      |