

彰化縣田中鎮香山里水災簡易疏散避難圖

防災資訊

村(里)基本資料

• 總人口數：942人

災害通報單位

- *彰化縣災害應變中心
電話：04-7512148
- *田中鎮災害應變中心
電話：04-8761122
- *內安派出所
電話：04-8742008
- *田中消防分隊
電話：04-8742050

緊急聯絡人

- *里長：周嬋娟
電話：04-8762869


防災資料網站

- *內政部消防署
<http://www.nfa.gov.tw>
- *彰化縣消防局
<http://www.chfd.gov.tw>
- *彰化縣田中鎮公所
http://town.chcg.gov.tw/tia_nzhong

避難原則

就地避難或垂直避難;低窪地區前往避難處所

避難收容處所

彰化縣內安國小-南棟教室 
地址：彰化縣田中鎮新庄里中南路3段54號
電話：04-8742252

田中鎮公所109年10月製



圖例	道路	標示			350mm / 24hr
	 縣道	 建議疏散避難方向	 避難收容處所	 老人福利	 0.5 ~ 1.0 m
 行政區域界線	 適用水災災害	 護理之家	 兒少福利	 1.0 ~ 2.0 m	
 村(里)界線	 身心障礙福	圖資來源：NCDR災害潛勢地圖網站(105年)		 2.0 ~ 3.0 m	
				 > 3.0 m	

彰化縣田中鎮香山里地震簡易疏散避難圖

防災資訊

村(里)基本資料

• 總人口數：942人

災害通報單位

- *彰化縣災害應變中心
電話：04-7512148
- *田中鎮災害應變中心
電話：04-8761122
- *內安派出所
電話：04-8742008
- *田中消防分隊
電話：04-8742050

緊急聯絡人

*里長：周嬋娟
電話：04-8762869


防災資料網站

- *內政部消防署
<http://www.nfa.gov.tw>
- *彰化縣消防局
<http://www.chfd.gov.tw>
- *彰化縣田中鎮公所
http://town.chcg.gov.tw/tia_nzhong

避難原則

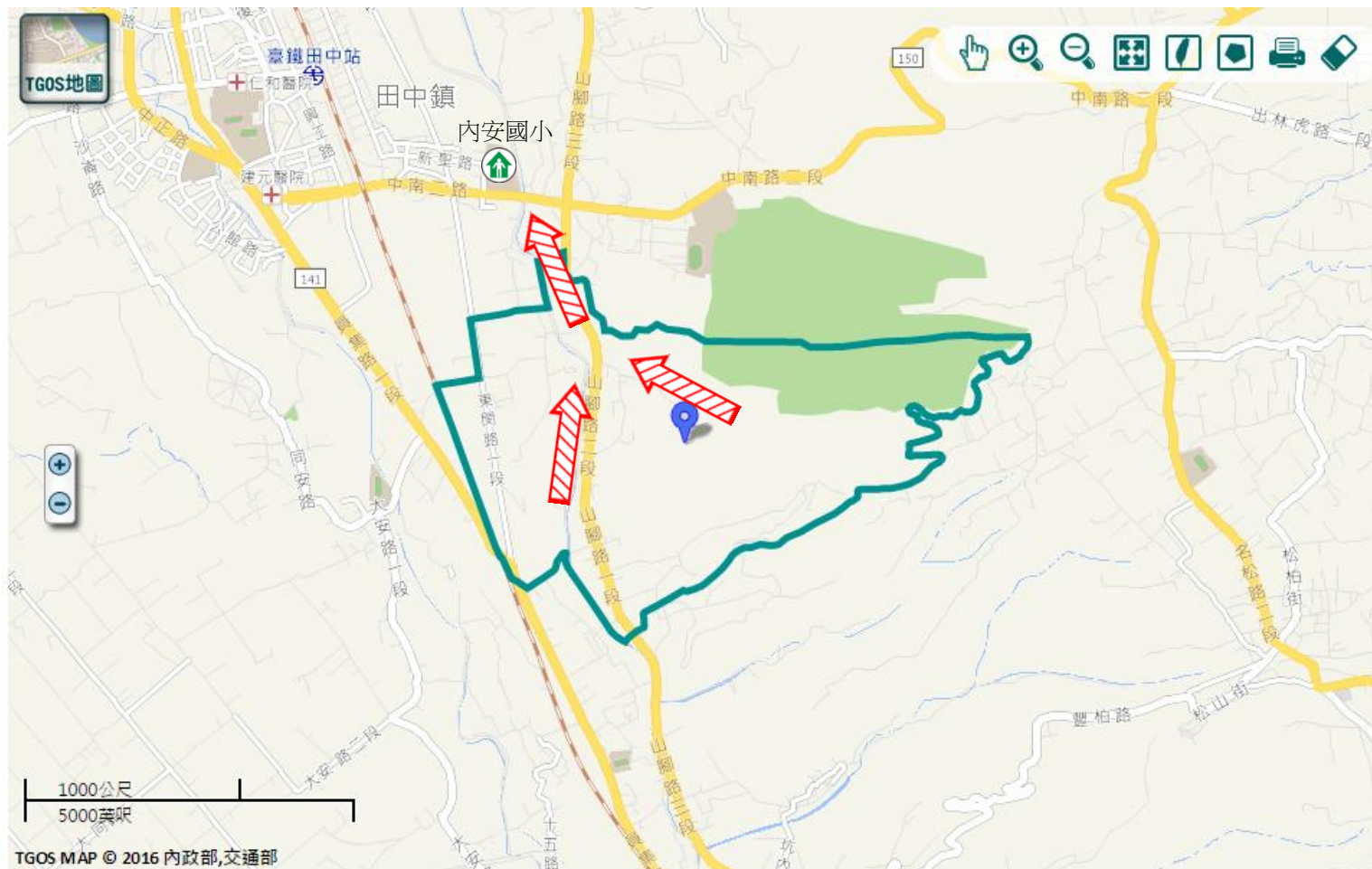
前往開放空間或公園避難

避難收容處所

彰化縣內安國小-走廊 
地址：彰化縣田中鎮新庄里中南路3段54號
電話：04-8742252



田中鎮公所109年10月製



		道路	標示				
圖例	106 縣道		建議疏散避難方向		避難收容處所		老人福利
	行政區域界線		適用地震災害		護理之家		兒少福利
	村(里)界線		身心障礙福	圖資來源：NCDR災害潛勢地圖網站(105年)			

彰化縣田中鎮香山里坡地災害簡易疏散避難圖

防災資訊

村(里)基本資料

• 總人口數：942人

災害通報單位

- *彰化縣災害應變中心
電話：04-7512148
- *田中鎮災害應變中心
電話：04-8761122
- *內安派出所
電話：04-8742008
- *田中消防分隊
電話：04-8742050

緊急聯絡人

- *里長：周嬋娟
電話：04-8762869

防災資料網站

- *內政部消防署
<http://www.nfa.gov.tw>
- *彰化縣消防局
<http://www.chfd.gov.tw>
- *彰化縣田中鎮公所
http://town.chcg.gov.tw/tia_nzhong

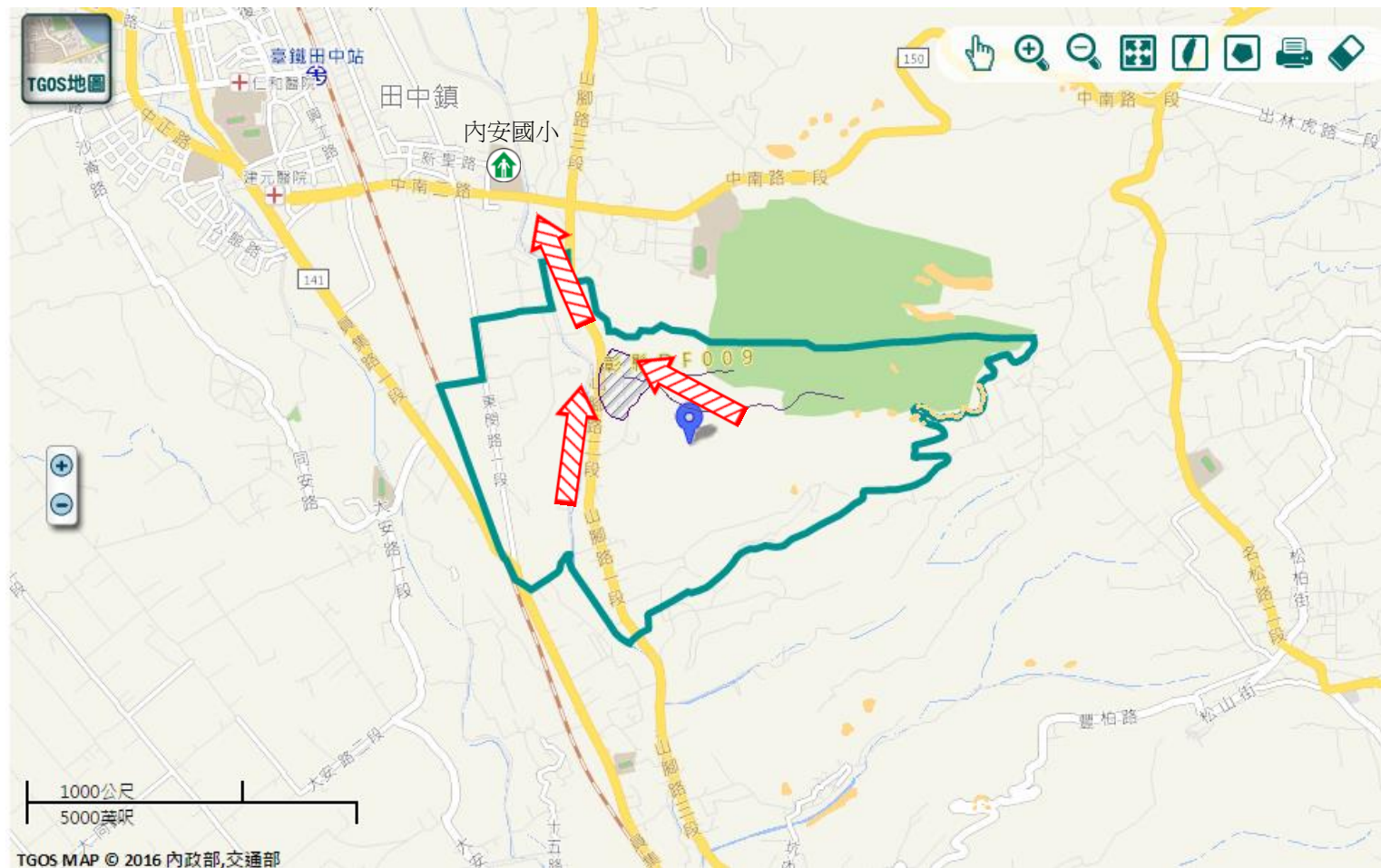
避難原則

往溪流兩側高地疏散





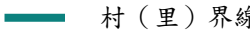
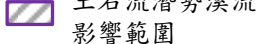
避難收容處所

彰化縣內安國小-南棟教室
 地址：彰化縣田中鎮新庄里中南路3段54號
電話：04-8742252

田中鎮公所109年10月製



圖例

道路	標示	設施		坡地災害潛勢圖
 縣道	 疏散避難方向	 避難收容處所	 老人福利	 岩屑滑落
 行政區域界線	 適用坡地災害	 護理之家	 兒少福利	 土石流潛勢溪流
 村(里)界線	 身心障礙福	圖資來源：NCDR災害潛勢地圖網站(105年)		 土石流潛勢溪流影響範圍