

# 彰化縣田中鎮碧峰里水災簡易疏散避難圖

## 防災資訊

### 村(里)基本資料

• 總人口數：1165人

### 災害通報單位

\*彰化縣災害應變中心

電話：04-7512148

\*田中鎮災害應變中心

電話：04-8761122

\*內安派出所

電話：04-8742008

\*田中消防分隊

電話：04-8742050

### 緊急聯絡人

\*里長：蕭文忠

電話：04-8746826

### 防災資料網站

\*內政部消防署

<http://www.nfa.gov.tw>

\*彰化縣消防局

<http://www.chfd.gov.tw>


\*彰化縣田中鎮公所

[http://town.chcg.gov.tw/tia\\_nzhong](http://town.chcg.gov.tw/tia_nzhong)

### 避難原則

就地避難或垂直避難;低窪地區前往避難處所

### 避難收容處所

彰化縣內安國小-南棟教室 

地址：彰化縣田中鎮新庄里中南路三段54號  
電話：04-8742252

田中鎮公所109年10月製



道路		標示			350mm / 24hr			
圖例	 縣道		建議疏散避難方向		避難收容處所		0.5 ~ 1.0 m	
		適用水災災害		護理之家		兒少福利		1.0 ~ 2.0 m
		身心障礙福	圖資來源：NCDR災害潛勢地圖網站(105年)				2.0 ~ 3.0 m	
	村(里)界線		> 3.0 m					

# 彰化縣田中鎮碧峰里地震簡易疏散避難圖

## 防災資訊

### 村(里)基本資料

• 總人口數：1165人

### 災害通報單位

- \*彰化縣災害應變中心  
電話：04-7512148
- \*田中鎮災害應變中心  
電話：04-8761122
- \*內安派出所  
電話：04-8742008
- \*田中消防分隊  
電話：04-8742050

### 緊急聯絡人

- \*里長：蕭文忠  
電話：04-8746826


### 防災資料網站

- \*內政部消防署  
<http://www.nfa.gov.tw>
- \*彰化縣消防局  
<http://www.chfd.gov.tw>
- \*彰化縣田中鎮公所  
[http://town.chcg.gov.tw/tia\\_nzhong](http://town.chcg.gov.tw/tia_nzhong)

### 避難原則

前往開放空間或公園避難

### 避難收容處所

彰化縣內安國小-走廊   
地址：彰化縣田中鎮新庄里中南路三段54號  
電話：04-8742252



田中鎮公所109年10月製



道路		標示					
	縣道		建議疏散避難方向		避難收容處所		老人福利
	行政區域界線		適用地震災害		護理之家		兒少福利
	村(里)界線		身心障礙福	圖資來源：NCDR災害潛勢地圖網站(105年)			

# 彰化縣田中鎮碧峰里坡地災害簡易疏散避難圖

## 防災資訊

### 村(里)基本資料

• 總人口數：1165人

### 災害通報單位

\*彰化縣災害應變中心

電話：04-7512148

\*田中鎮災害應變中心

電話：04-8761122

\*內安派出所

電話：04-8742008

\*田中消防分隊

電話：04-8742050

### 緊急聯絡人

\*里長：蕭文忠

電話：04-8746826

### 防災資料網站

\*內政部消防署

<http://www.nfa.gov.tw>

\*彰化縣消防局

<http://www.chfd.gov.tw>

\*彰化縣田中鎮公所

[http://town.chcg.gov.tw/tia\\_nzhong](http://town.chcg.gov.tw/tia_nzhong)

### 避難原則

遠離坡地方向避難；地震、豪雨一周內勿靠近潛勢區。

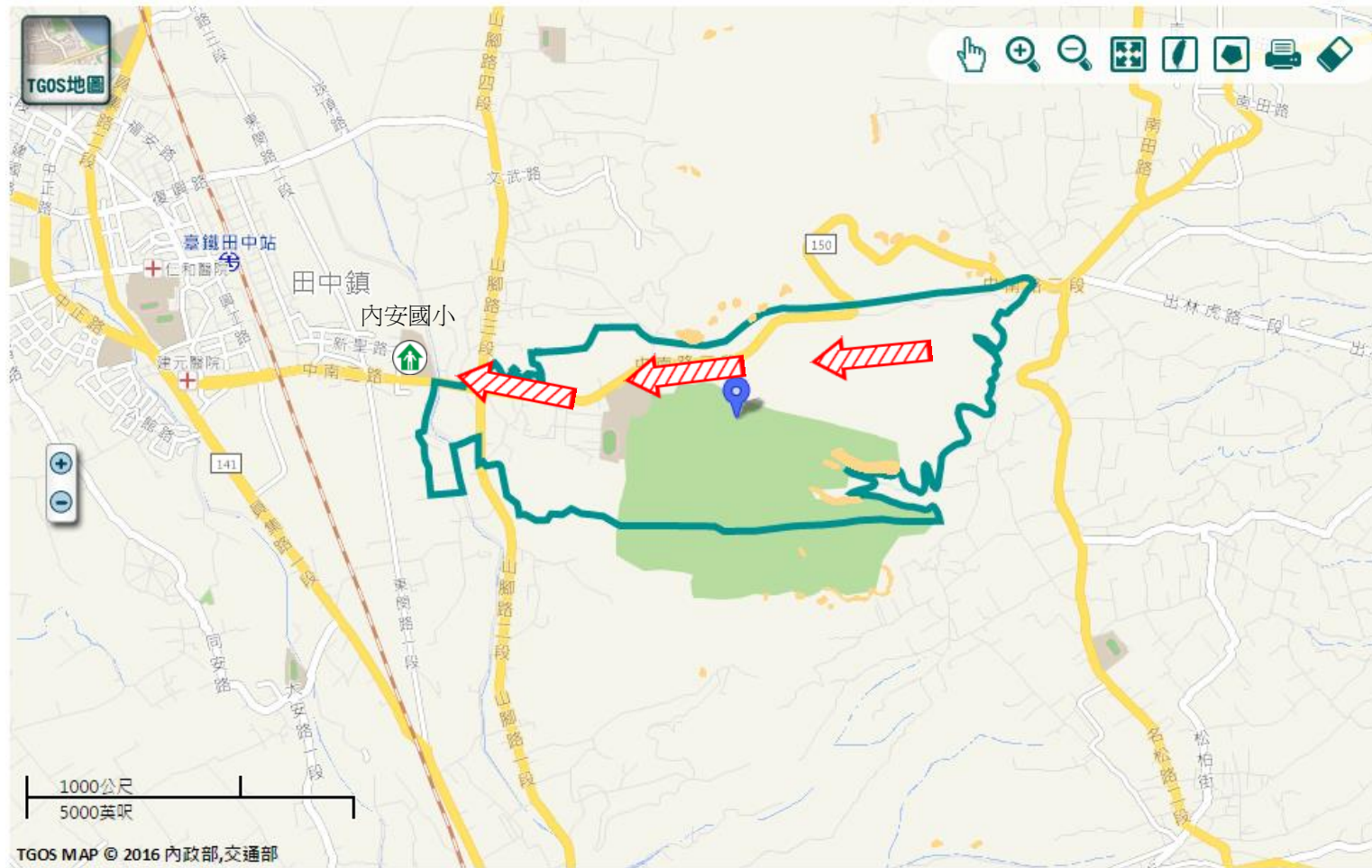
### 避難收容處所

彰化縣內安國小-南棟教室

地址：彰化縣田中鎮新庄里中南路三段54號  
電話：04-8742252



田中鎮公所109年10月製



圖例

道路	標示	設施		坡地災害潛勢圖
106 縣道	疏散避難方向	避難收容處所	老人福利	岩屑滑落
行政區域界線	適用坡地災害	護理之家	兒少福利	土石流潛勢溪流
村(里)界線	身心障礙福	圖資來源：NCDR災害潛勢地圖網站(105年)		土石流潛勢溪流影響範圍