

彰化縣田中鎮復興里水災簡易疏散避難圖

防災資訊

村(里)基本資料

• 總人口數：1709人

災害通報單位

*彰化縣災害應變中心

電話：04-7512148

*田中鎮災害應變中心

電話：04-8761122

*內安派出所

電話：04-8742008

*田中消防分隊

電話：04-8742050

緊急聯絡人

*里長：游文義

電話：04-8741755

防災資料網站

*內政部消防署

<http://www.nfa.gov.tw>

*彰化縣消防局

<http://www.chfd.gov.tw>

*彰化縣田中鎮公所

http://town.chcg.gov.tw/tia_nzhong

避難原則

就地避難或垂直避難;低窪地區前往避難處所

避難收容處所

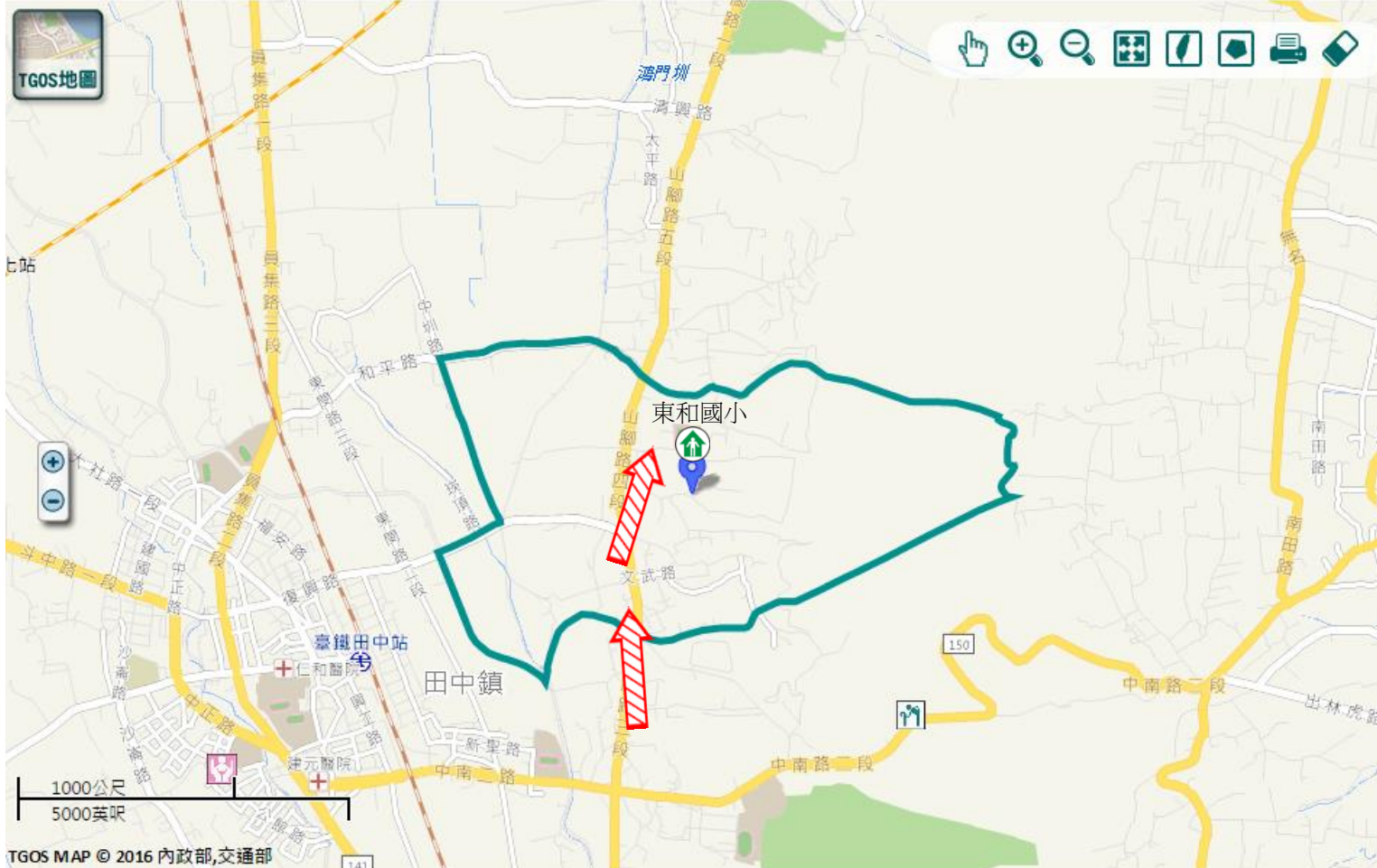
彰化縣東和國小-綜合教室



地址：彰化縣田中鎮復興里山腳路四段188巷109號
電話：04-8742708



田中鎮公所109年10月製



道路		標示			350mm / 24hr
圖例	106 縣道	建議疏散避難方向	避難收容處所	老人福利	0.5 ~ 1.0 m
	行政區域界線	適用水災災害	護理之家	兒少福利	1.0 ~ 2.0 m
	村(里)界線	身心障礙福	圖資來源：NCDR災害潛勢地圖網站(105年)		2.0 ~ 3.0 m
					> 3.0 m

彰化縣田中鎮復興里地震簡易疏散避難圖

防災資訊

村(里)基本資料

• 總人口數：1709人

災害通報單位

*彰化縣災害應變中心

電話：04-7512148

*田中鎮災害應變中心

電話：04-8761122

*內安派出所

電話：04-8742008

*田中消防分隊

電話：04-8742050

緊急聯絡人

*里長：游文義

電話：04-8741755

防災資料網站

*內政部消防署

<http://www.nfa.gov.tw>

*彰化縣消防局

<http://www.chfd.gov.tw>

*彰化縣田中鎮公所

http://town.chcg.gov.tw/tia_nzhong

避難原則

前往開放空間或公園避難

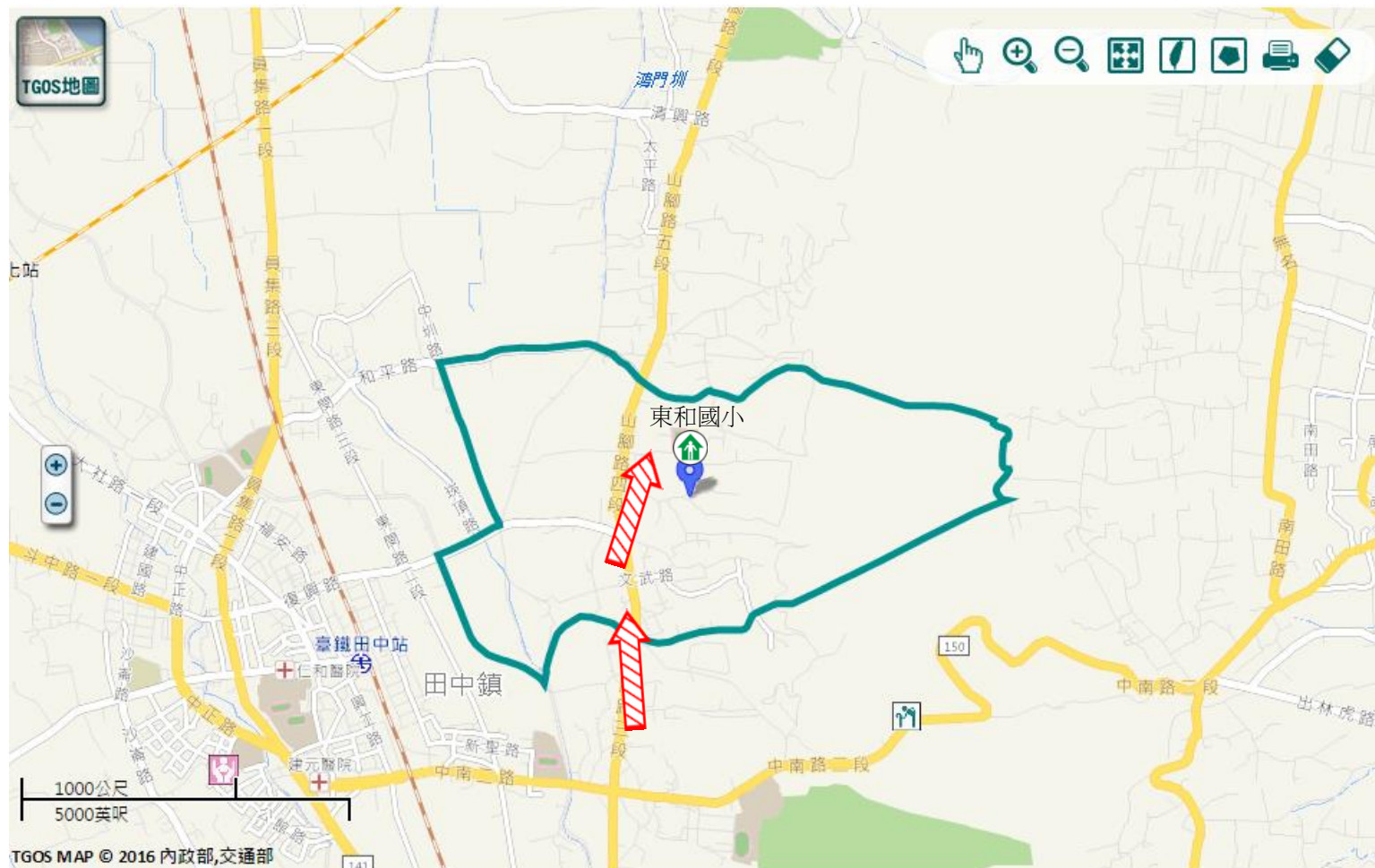
避難收容處所

彰化縣東和國小-操場

地址：彰化縣田中鎮復興里山腳路四段188巷109號
電話：04-8742708



田中鎮公所109年10月製



TGOS MAP © 2016 內政部,交通部

道路		標示	
106 縣道		建議疏散避難方向	避難收容處所
行政區域界線		適用地震災害	護理之家
村(里)界線		身心障礙福	兒少福利

圖資來源：NCDR災害潛勢地圖網站(105年)

彰化縣田中鎮復興里坡地災害簡易疏散避難圖

防災資訊

村(里)基本資料

• 總人口數：1709人

災害通報單位

*彰化縣災害應變中心

電話：04-7512148

*田中鎮災害應變中心

電話：04-8761122

*內安派出所

電話：04-8742008

*田中消防分隊

電話：04-8742050

緊急聯絡人

*里長：游文義

電話：04-8741755

防災資料網站

*內政部消防署

<http://www.nfa.gov.tw>

*彰化縣消防局

<http://www.chfd.gov.tw>

*彰化縣田中鎮公所

http://town.chcg.gov.tw/tia_nzhong

避難原則

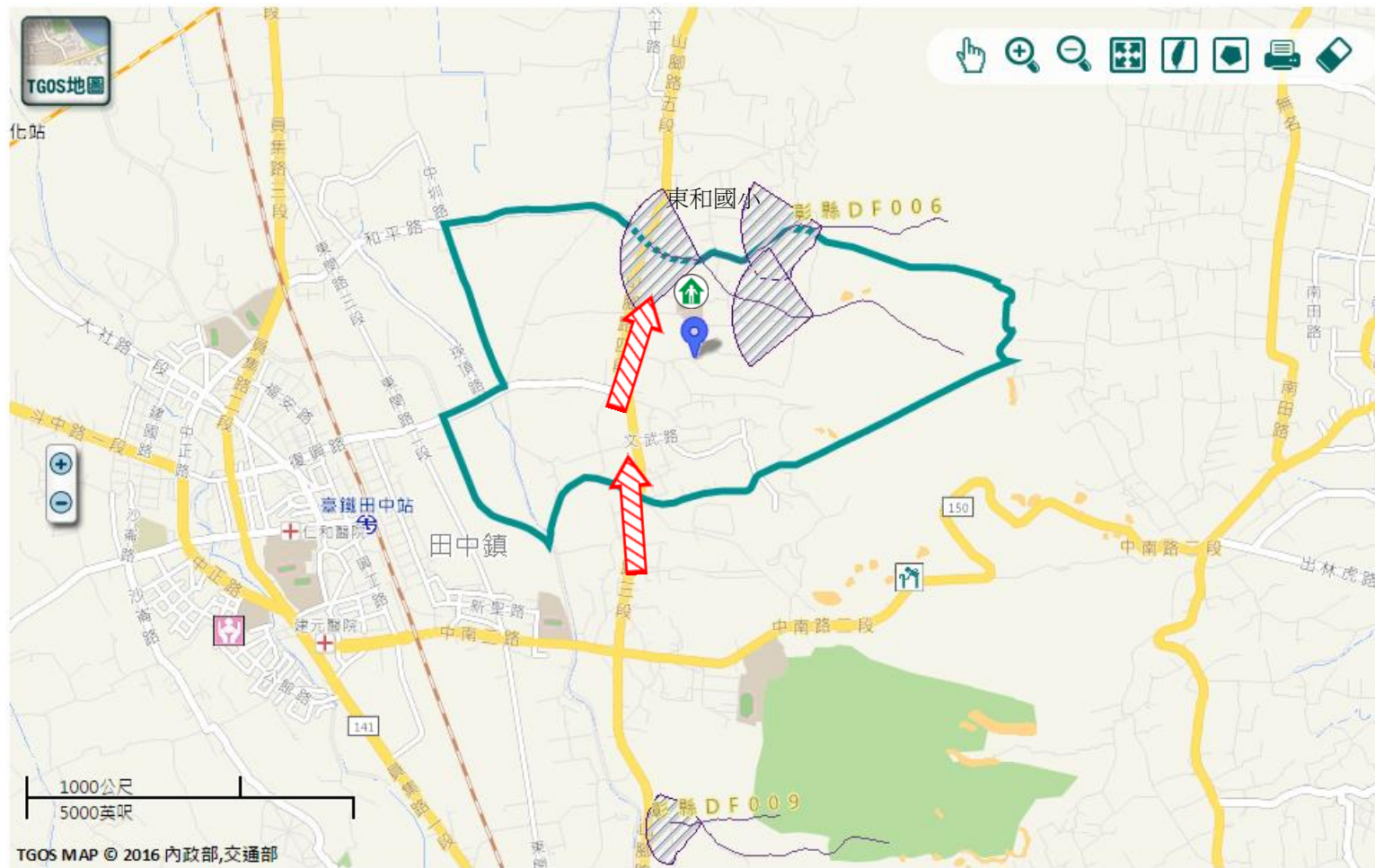
往溪流兩側高地疏散

避難收容處所

彰化縣東和國小-綜合教室

地址：彰化縣田中鎮復興里山腳路四段188巷109號
電話：04-8742708

田中鎮公所109年10月製



圖例	道路	標示	設施		坡地災害潛勢圖
	106 縣道	疏散避難方向	避難收容處所	老人福利	岩屑滑落
	行政區域界線	適用坡地災害	護理之家	兒少福利	土石流潛勢溪流
村(里)界線	身心障礙福	圖資來源：NCDR災害潛勢地圖網站(105年)		土石流潛勢溪流影響範圍	