

彰化縣田中鎮平和里水災簡易疏散避難圖

防災資訊

村(里)基本資料

- 總人口數：1649人

災害通報單位

- *彰化縣災害應變中心
電話：04-7512148
- *田中鎮災害應變中心
電話：04-8761122
- *內安派出所
電話：04-8742008
- *田中消防分隊
電話：04-8742050

緊急聯絡人

- *里長：陳深淵
電話：04-8741651

防災資料網站

- *內政部消防署
<http://www.nfa.gov.tw>
- *彰化縣消防局
<http://www.chfd.gov.tw>
- *彰化縣田中鎮公所
http://town.chcg.gov.tw/tia_nzhong

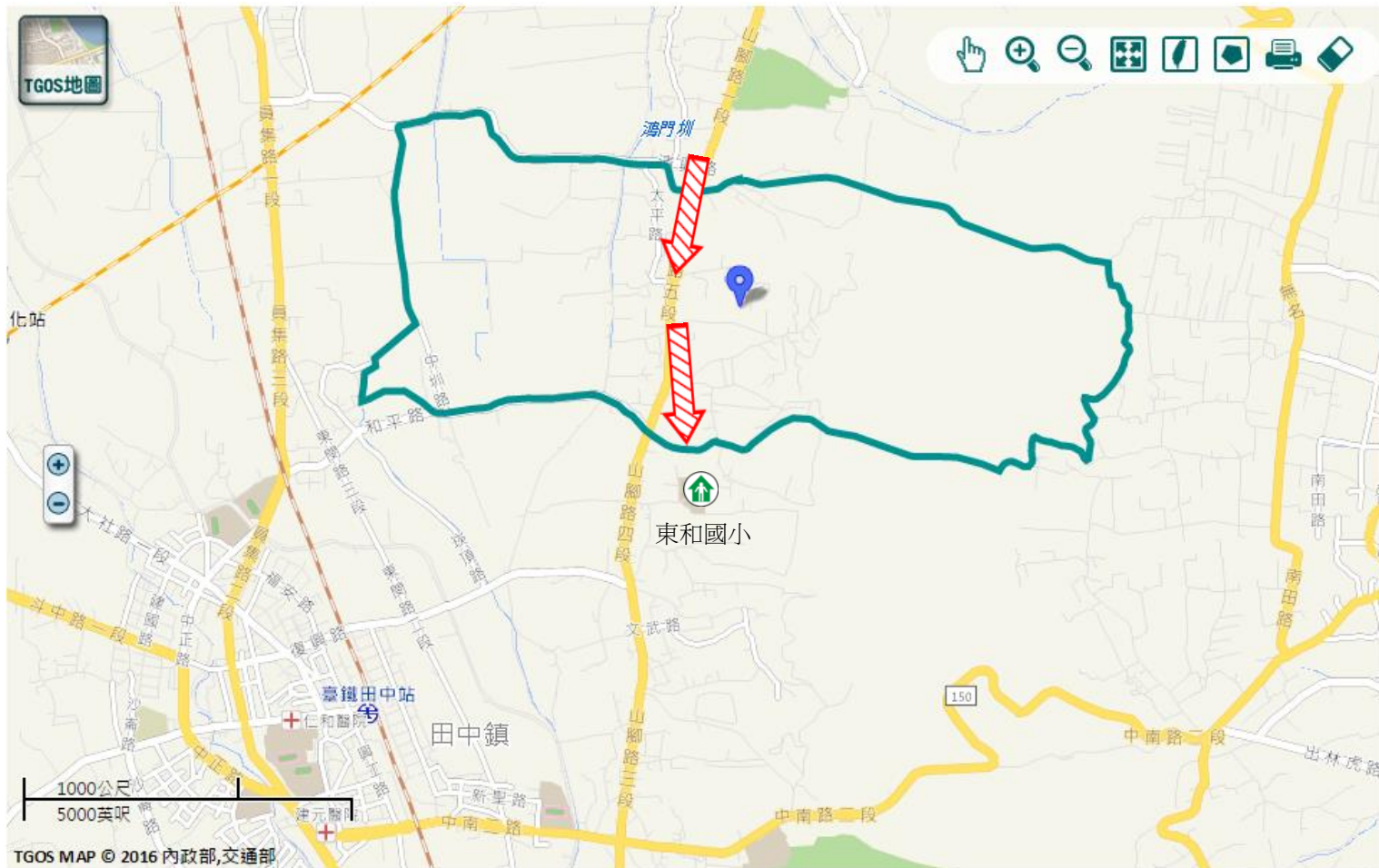
避難原則









就地避難或垂直避難;低窪地區前往避難處所

避難收容處所

彰化縣東和國小-綜合教室
 地址：彰化縣田中鎮復興里山腳路四段188巷109號
 電話：04-8742708

田中鎮公所109年10月製



道路		標示			350mm / 24hr				
圖例	106 縣道		建議疏散避難方向		避難收容處所		老人福利	0.5 ~ 1.0 m	
	行政區域界線		適用水災災害		護理之家		兒少福利	1.0 ~ 2.0 m	
		村(里)界線		身心障礙福	圖資來源：NCDR災害潛勢地圖網站(105年)			2.0 ~ 3.0 m	
									> 3.0 m

彰化縣田中鎮平和里地震簡易疏散避難圖

防災資訊

村(里)基本資料

• 總人口數：1649人

災害通報單位

- *彰化縣災害應變中心
電話：04-7512148
- *田中鎮災害應變中心
電話：04-8761122
- *內安派出所
電話：04-8742008
- *田中消防分隊
電話：04-8742050

緊急聯絡人

- *里長：陳深淵
電話：04-8741651

防災資料網站

- *內政部消防署
<http://www.nfa.gov.tw>
- *彰化縣消防局
<http://www.chfd.gov.tw>
- *彰化縣田中鎮公所
http://town.chcg.gov.tw/tia_nzhong

避難原則

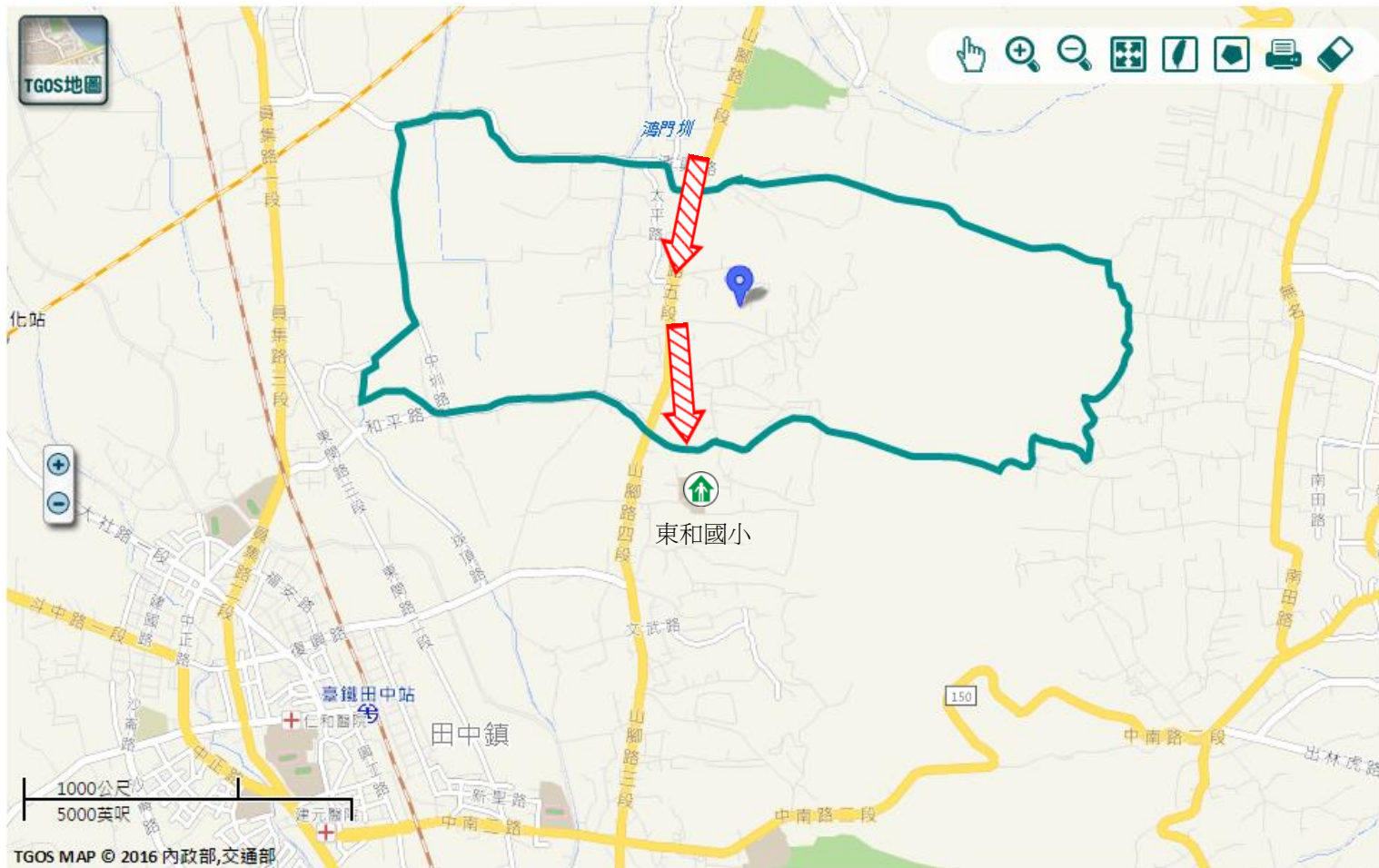
前往開放空間或公園避難


避難收容處所

彰化縣東和國小-操場 
地址：彰化縣田中鎮復興里山腳路四段188巷109號
電話：04-8742708



田中鎮公所109年10月製



		道路	標示				
圖例	 縣道		建議疏散避難方向		避難收容處所		老人福利
	行政區域界線		適用地震災害		護理之家		兒少福利
	 村(里)界線		身心障礙福	圖資來源：NCDR災害潛勢地圖網站(105年)			

彰化縣田中鎮平和里坡地災害簡易疏散避難圖

防災資訊

村(里)基本資料

• 總人口數：1649人

災害通報單位

*彰化縣災害應變中心

電話：04-7512148

*田中鎮災害應變中心

電話：04-8761122

*內安派出所

電話：04-8742008

*田中消防分隊

電話：04-8742050

緊急聯絡人

*里長：陳深淵

電話：04-8741651

防災資料網站

*內政部消防署

<http://www.nfa.gov.tw>

*彰化縣消防局

<http://www.chfd.gov.tw>

*彰化縣田中鎮公所

http://town.chcg.gov.tw/tia_nzhong

避難原則

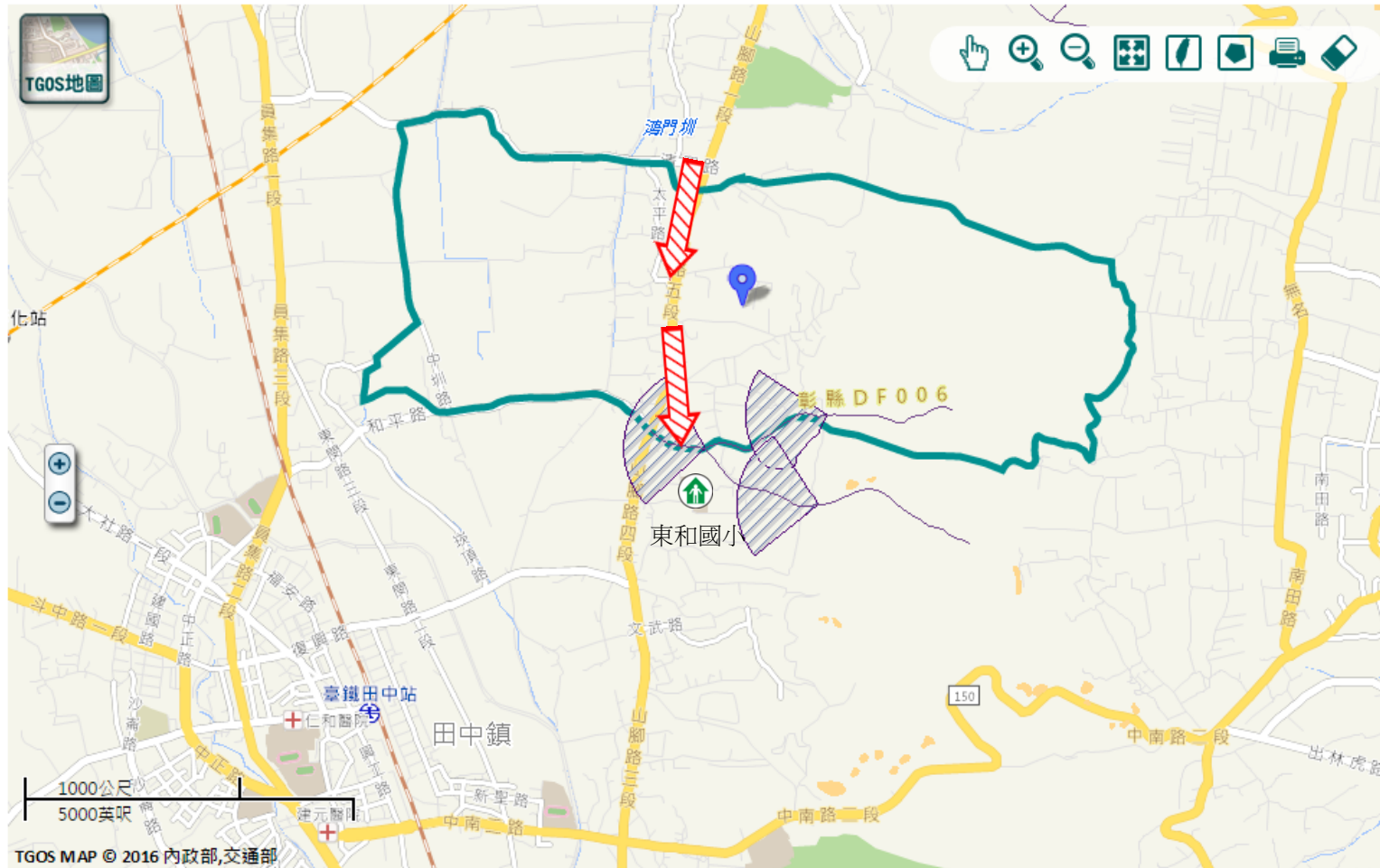
往溪流兩側高地疏散

避難收容處所

彰化縣東和國小-綜合教室

地址：彰化縣田中鎮復興里山腳路四段188巷109號
電話：04-8742708

田中鎮公所109年10月製



圖例

道路	標示	設施		坡地災害潛勢圖
106 縣道	疏散避難方向	避難收容處所	老人福利	岩屑滑落
行政區域界線	適用坡地災害	護理之家	兒少福利	土石流潛勢溪流
村(里)界線	身心障礙福	圖資來源：NCDR災害潛勢地圖網站(105年)		土石流潛勢溪流影響範圍