

彰化縣田中鎮三民里水災簡易疏散避難圖

防災資訊

村(里)基本資料

• 總人口數：1817人

災害通報單位

- *彰化縣災害應變中心
電話：04-7512148
- *田中鎮災害應變中心
電話：04-8761122
- *田中派出所
電話：04-8742051
- *田中消防分隊
電話：04-8742050

緊急聯絡人

*里長：鄭金賜
電話：04-8751551

防災資料網站

- *內政部消防署
<http://www.nfa.gov.tw>
- *彰化縣消防局
<http://www.chfd.gov.tw>
- *彰化縣田中鎮公所
http://town.chcg.gov.tw/tia_nzhong

避難原則

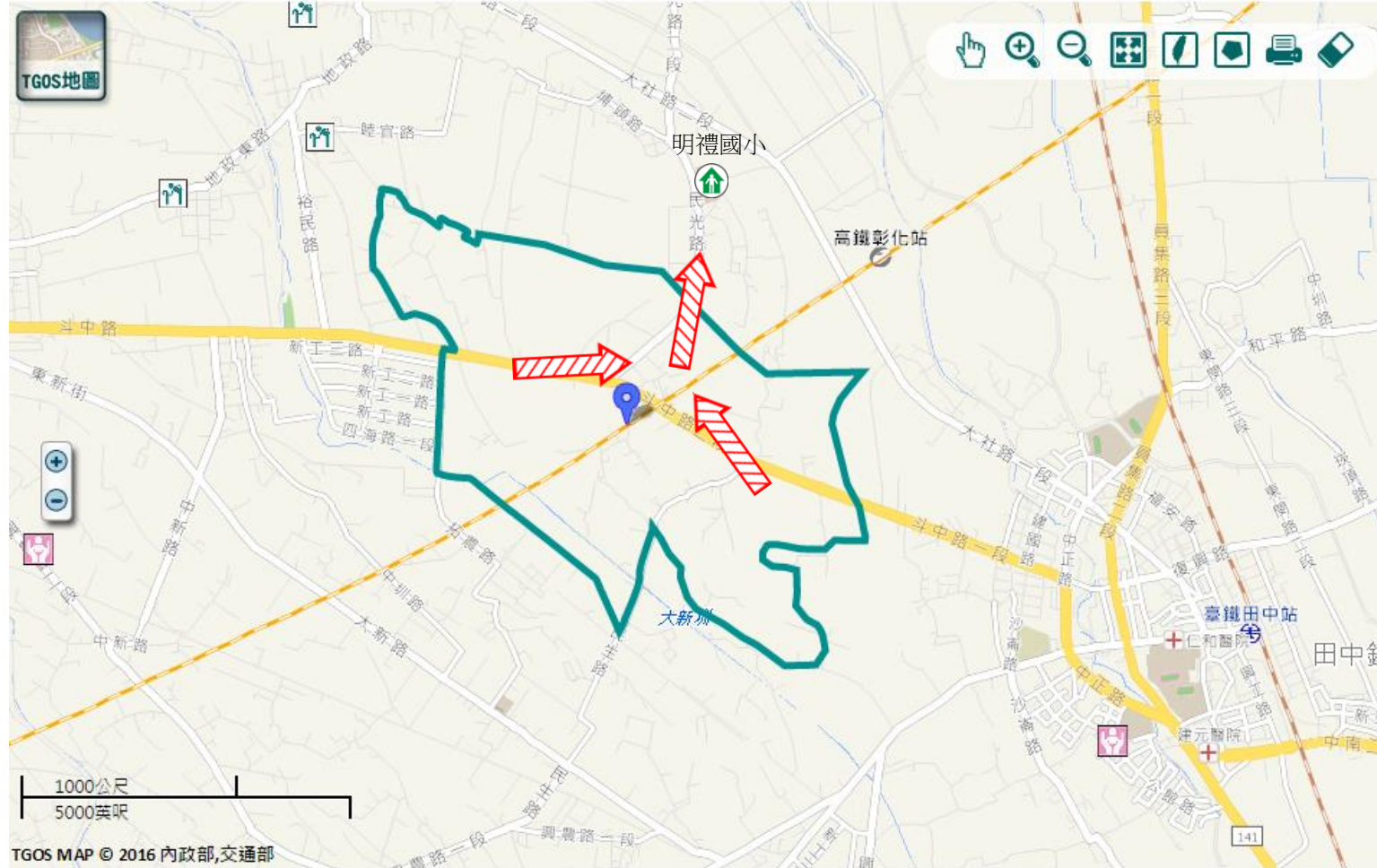
就地避難或垂直避難;低窪地區前往避難處所

避難收容處所

彰化縣明禮國小 
地址：彰化縣田中鎮三光里民光路1段394號
電話：04-8742344



田中鎮公所109年10月製



道路		標示			350mm / 24hr
圖例	 縣道	 建議疏散避難方向	 避難收容處所	 老人福利	 0.5 ~ 1.0 m
	 行政區域界線	 適用水災災害	 護理之家	 兒少福利	 1.0 ~ 2.0 m
	 村(里)界線	 身心障礙福	圖資來源：NCDR災害潛勢地圖網站(105年)		 2.0 ~ 3.0 m
					 > 3.0 m

彰化縣田中鎮三民里地震簡易疏散避難圖

防災資訊

村(里)基本資料

• 總人口數：1817人

災害通報單位

*彰化縣災害應變中心

電話：04-7512148

*田中鎮災害應變中心

電話：04-8761122

*田中派出所

電話：04-8742051

*田中消防分隊

電話：04-8742050

緊急聯絡人

*里長：鄭金賜

電話：04-8751551

防災資料網站

*內政部消防署

<http://www.nfa.gov.tw>

*彰化縣消防局

<http://www.chfd.gov.tw>

*彰化縣田中鎮公所

http://town.chcg.gov.tw/tia_nzhong

避難原則

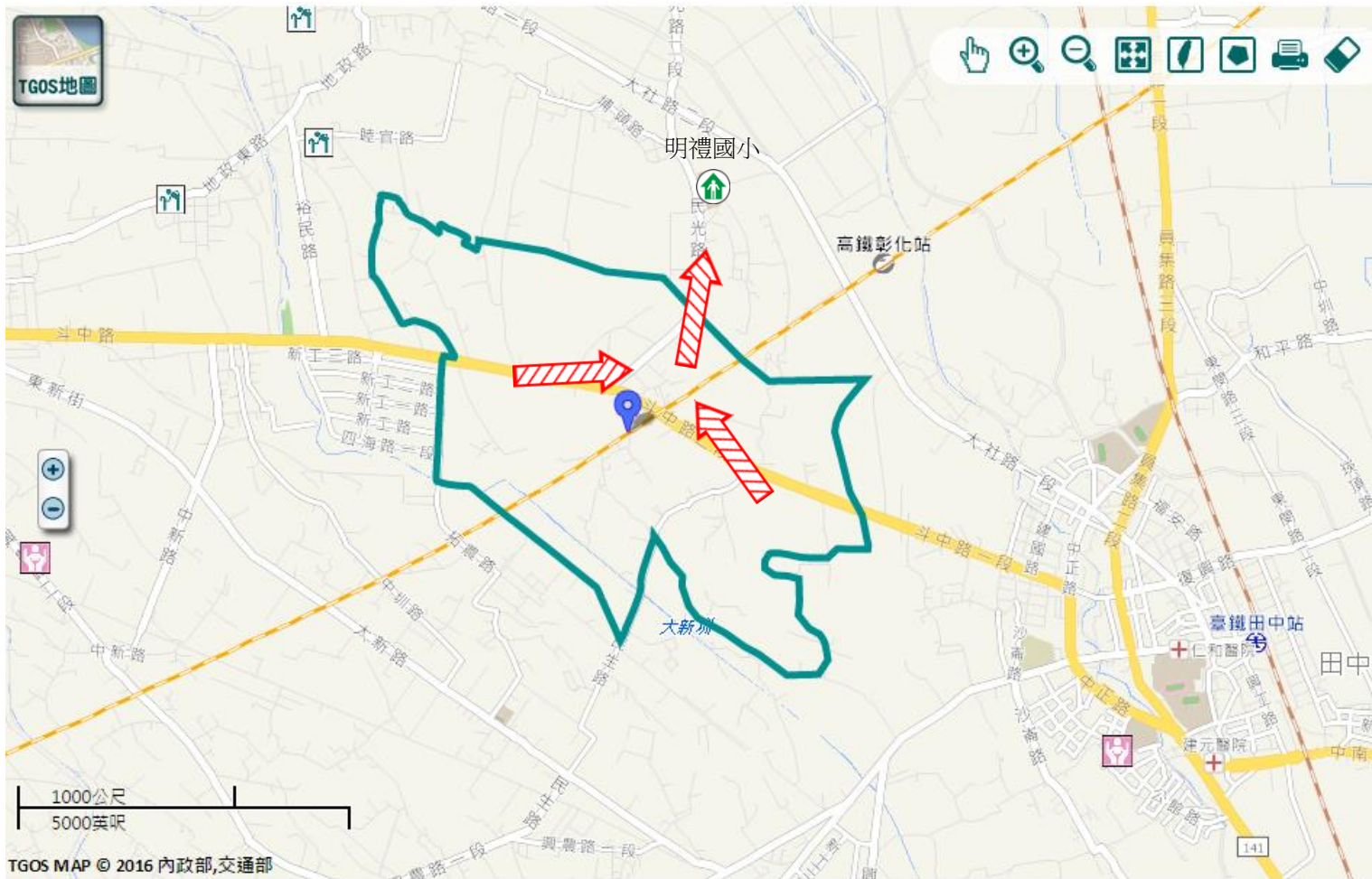
前往開放空間或公園避難

避難收容處所


彰化縣明禮國小 
地址：彰化縣田中鎮三光里民光路1段394號
電話：04-8742344



田中鎮公所109年10月製



TGOS MAP © 2016 內政部,交通部

道路		標示		
 縣道	 建議疏散避難方向	 避難收容處所	 老人福利	
行政區域界線	 適用地震災害	 護理之家	 兒少福利	
 村(里)界線	 身心障礙福	圖資來源：NCDR災害潛勢地圖網站(105年)		