

# 彰化縣永靖鄉湳港村水災簡易疏散避難圖

## 防災資訊

### 村(里)基本資料

• 總人口數：1249人

### 災害通報單位

\*彰化縣災害應變中心  
電話：04-7512148  
\*永靖鄉災害應變中心  
電話：04-8221191  
\*永靖分駐所  
電話：04-8221813  
\*永靖防分隊  
電話：04-8223004

### 緊急聯絡人

\*村長：呂金和  
電話：04-8225382


### 防災資料網站

\*內政部消防署  
<http://www.nfa.gov.tw>  
\*彰化縣政府消防局  
<http://www.chfd.gov.tw>  
\*彰化縣永靖鄉公所  
<http://www.yungchin.gov.tw/>

### 避難原則

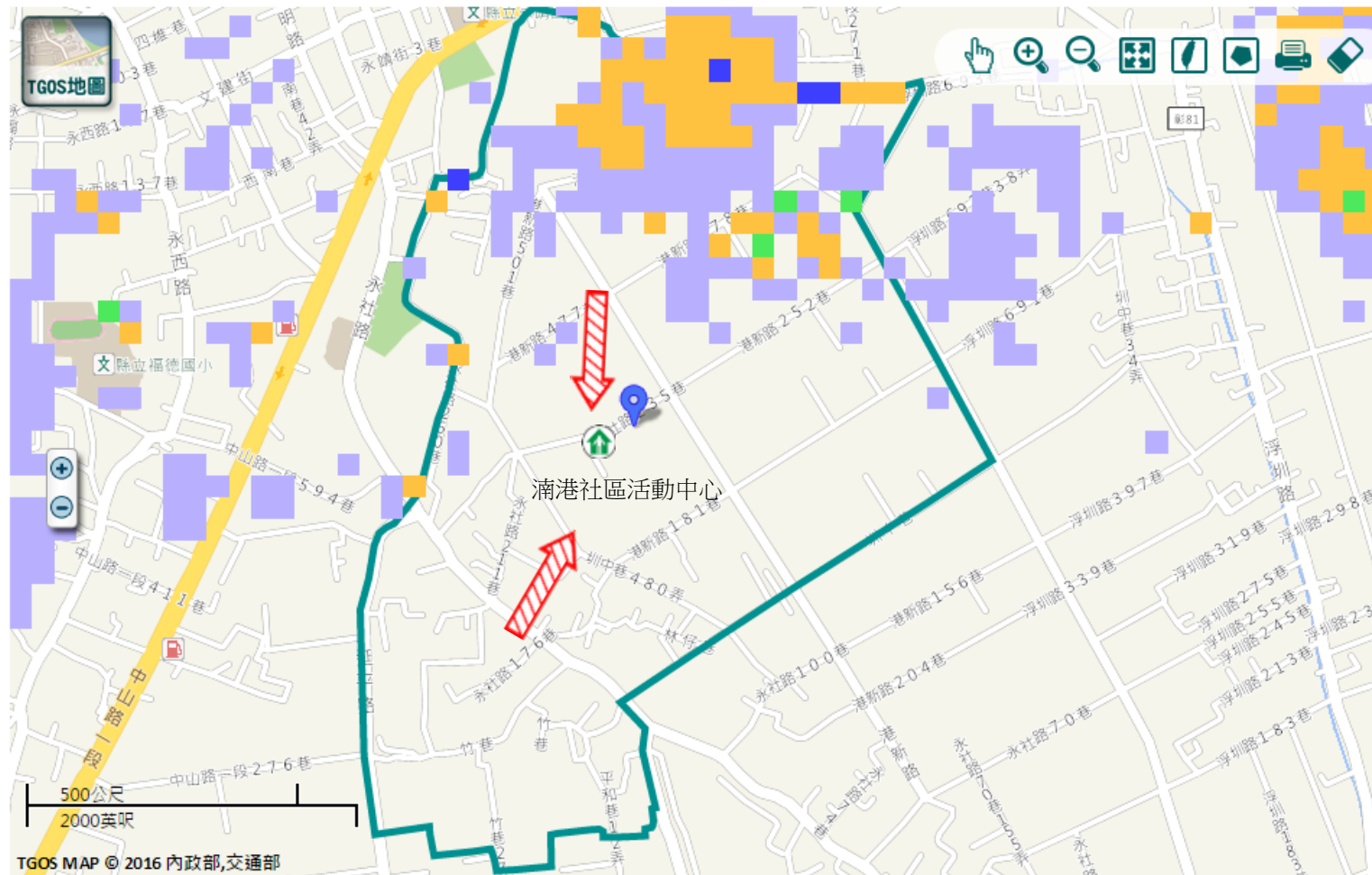
就地避難或垂直避難;低窪地區前往避難處所

### 避難收容處所

湳港社區活動中心   
地址：彰化縣永靖鄉湳港村永社路205號  
電話：04-8223109



永靖鄉公所109年10月製作



TGOS MAP © 2016 內政部,交通部

圖例	道路		標示			350mm / 24hr		
	 106	縣道		建議疏散避難方向		避難收容處所		老人福利
		行政區域界線		適用水災災害		護理之家		兒少福利
	村(里)界線		身心障礙福	圖資來源：NCDR災害潛勢地圖網站(105年)				
							0.5 ~ 1.0 m	
							1.0 ~ 2.0 m	
							2.0 ~ 3.0 m	
							> 3.0 m	

# 彰化縣永靖鄉湳港村地震簡易疏散避難圖

## 防災資訊

### 村(里)基本資料

• 總人口數：1249人

### 災害通報單位

\*彰化縣災害應變中心  
電話：04-7512148  
\*永靖鄉災害應變中心  
電話：04-8221191  
\*永靖分駐所  
電話：04-8221813  
\*永靖防分隊  
電話：04-8223004

### 緊急聯絡人

\*村長：呂金和  
電話：04-8225382

### 防災資料網站

\*內政部消防署  
<http://www.nfa.gov.tw>  
\*彰化縣政府消防局  
<http://www.chfd.gov.tw>  
\*彰化縣永靖鄉公所  
<http://www.yungchin.gov.tw/>

### 避難原則

前往開放空間或公園避難



### 避難收容處所

湳港社區活動中心   
地址：彰化縣永靖鄉湳港村永社路205號  
電話：04-8223109



永靖鄉公所109年10月製作



		道路	標示				
圖例	106 縣道		建議疏散避難方向		避難收容處所		老人福利
	行政區域界線		適用地震災害		護理之家		兒少福利
	 村(里)界線		身心障礙福	圖資來源：NCDR災害潛勢地圖網站(105年)			