

彰化縣彰化市龍山里水災簡易疏散避難圖

防災資訊

村(里)基本資料

• 總人口數：2289人

災害通報單位

- *彰化縣災害應變中心
電話：04-7512148
- *彰化市災害應變中心
電話：04-7201233
- *八卦山派出所
電話：04-7284292
- *東區消防分隊
電話：04-7200236

緊急聯絡人

- *里長：洪敏玲
電話：04-7241011



防災資料網站

- *內政部消防署
<http://www.nfa.gov.tw>
- *彰化縣政府消防局
<http://www.chfd.gov.tw>
- *彰化縣彰化市公所
<http://www.changhua.gov.tw/>

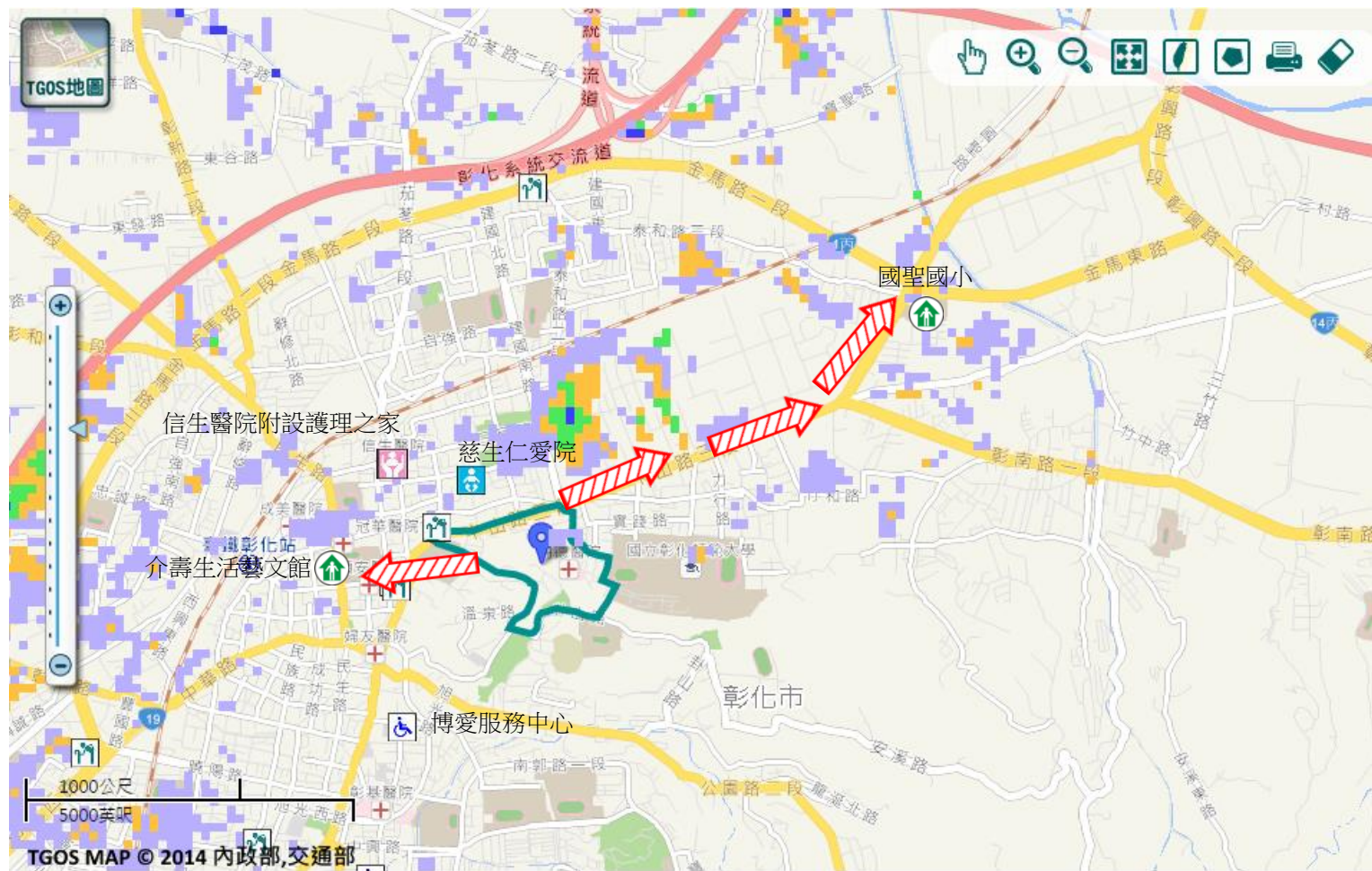
避難原則

就地避難或垂直避難;低窪地區前往避難處所











避難收容處所

- 彰化市國聖國小 
地址：彰化縣彰化市中山路三段608號
電話：04-7321093
- 介壽生活藝文館 
地址：彰化縣彰化市民生路259號
電話：04-7222141

彰化市公所109年10月製



圖例

| 道路 | | 標示 | | | 350mm / 24hr | | | | |
|--------|----|---|----------|---|--------------|---|-------------|---|-------------|
| 106 | 縣道 |  | 建議疏散避難方向 |  | 避難收容處所 |  | 0.5 ~ 1.0 m | | |
| 行政區域界線 | |  | 適用水災災害 |  | 護理之家 |  | 兒少福利 |  | 1.0 ~ 2.0 m |
| 村(里)界線 | |  | 身心障礙福 | 圖資來源：NCDR災害潛勢地圖網站(105年) | |  | 2.0 ~ 3.0 m | | |
| | | | | | |  | > 3.0 m | | |

彰化縣彰化市龍山里地震簡易疏散避難圖

防災資訊

村(里)基本資料

• 總人口數：2289人

災害通報單位

- *彰化縣災害應變中心
電話：04-7512148
- *彰化市災害應變中心
電話：04-7201233
- *八卦山派出所
電話：04-7284292
- *東區消防分隊
電話：04-7200236

緊急聯絡人

- *里長：洪敏玲
電話：04-7241011

防災資料網站

- *內政部消防署
<http://www.nfa.gov.tw>
- *彰化縣政府消防局
<http://www.chfd.gov.tw>
- *彰化縣彰化市公所
<http://www.changhua.gov.tw/>

避難原則

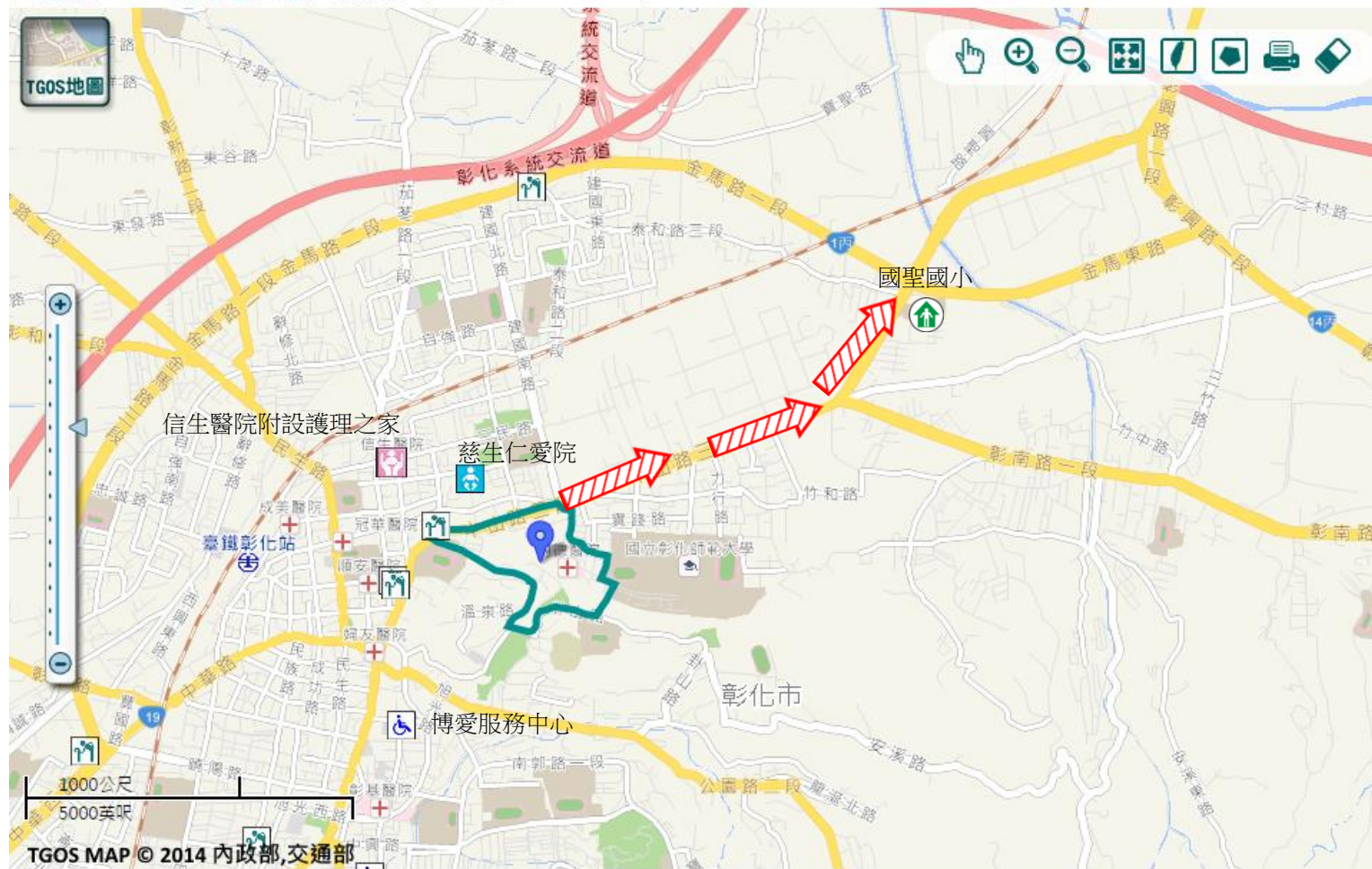
前往開放空間或公園避難

避難收容處所

彰化市國聖國小 
地址：彰化縣彰化市中山路三段608號
電話：04-7321093



彰化市公所109年10月製作



圖例

| 道路 | 標示 | | |
|--------|----|----------|--------|
| 縣道 | | 建議疏散避難方向 | 避難收容處所 |
| 行政區域界線 | | 適用地震災害 | 護理之家 |
| 村(里)界線 | | 身心障礙福 | 兒少福利 |

圖資來源：NCDR災害潛勢地圖網站(105年)