

# 彰化縣彰化市香山里水災簡易疏散避難圖

## 防災資訊

### 村(里)基本資料

• 總人口數：3968人

### 災害通報單位

- \*彰化縣災害應變中心  
電話：04-7512148
- \*彰化市災害應變中心  
電話：04-7201233
- \*大竹派出所  
電話：04-7381107
- \*東區消防分隊  
電話：04-7200236

### 緊急聯絡人

\*里長：李讚財  
電話：04-7381153

### 防災資料網站

- \*內政部消防署  
<http://www.nfa.gov.tw>
- \*彰化縣政府消防局  
<http://www.chfd.gov.tw>
- \*彰化縣彰化市公所  
<http://www.changhua.gov.tw/>

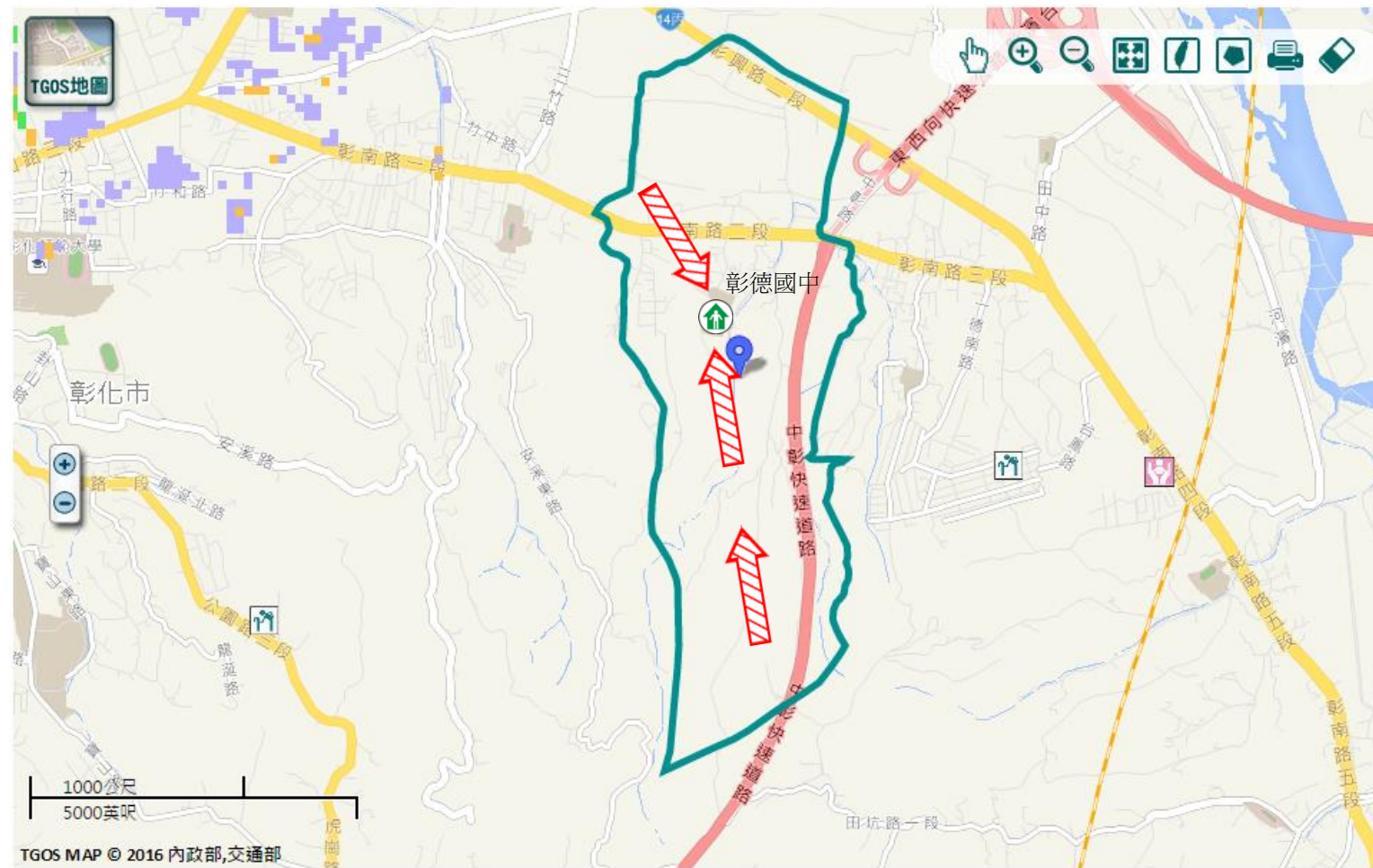
### 避難原則

就地避難或垂直避難;低窪地區前往避難處所

### 避難收容處所

彰德國中勤學樓、育英樓  
穿堂穿堂   
地址：彰化縣彰化市彰南路二段512巷97號  
電話：04-7381791

彰化市公所109年10月製作



圖例	道路	標示			350mm / 24hr
	 縣道	 建議疏散避難方向	 避難收容處所	 老人福利	 0.5 ~ 1.0 m
 行政區域界線	 適用水災災害	 護理之家	 兒少福利	 1.0 ~ 2.0 m	
 村(里)界線	 身心障礙福	圖資來源：NCDR災害潛勢地圖網站(105年)		 2.0 ~ 3.0 m	
				 > 3.0 m	

# 彰化縣彰化市香山里地震簡易疏散避難圖

## 防災資訊

### 村(里)基本資料

• 總人口數：3968人

### 災害通報單位

\*彰化縣災害應變中心

電話：04-7512148

\*彰化市災害應變中心

電話：04-7201233

\*大竹派出所

電話：04-7381107

\*東區消防分隊

電話：04-7200236

### 緊急聯絡人

\*里長：李讚財

電話：04-7381153

### 防災資料網站

\*內政部消防署

<http://www.nfa.gov.tw>

\*彰化縣政府消防局

<http://www.chfd.gov.tw>

\*彰化縣彰化市公所

<http://www.changhua.gov.tw/>

### 避難原則

前往開放空間或公園避難

### 避難收容處所

彰德國中勤學樓、育英樓

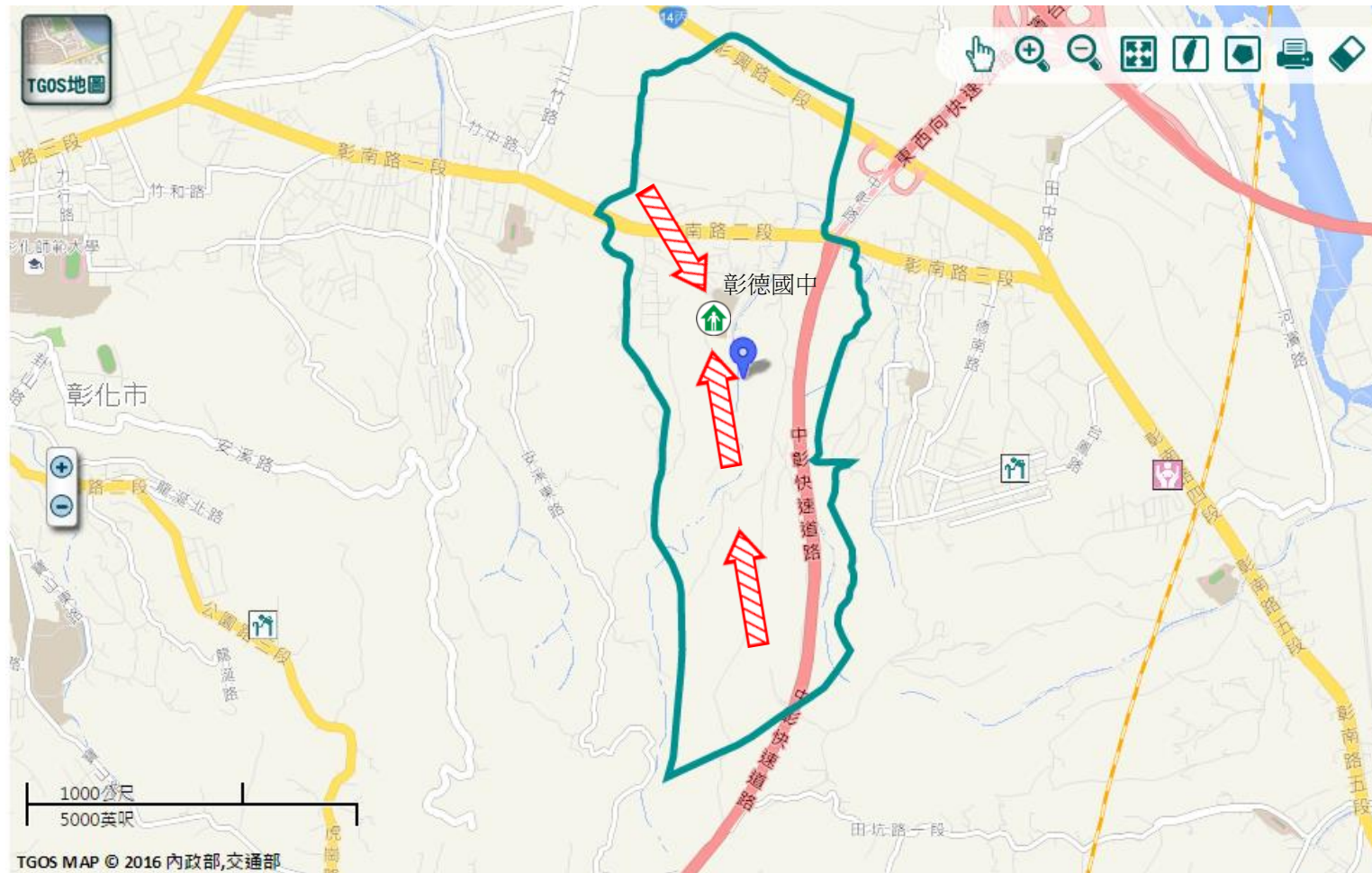
穿堂

地址：彰化縣彰化市彰南路二段512巷97號

電話：04-7381791



彰化市公所109年10月製作



圖例	道路		標示					
	106	縣道		建議疏散避難方向		避難收容處所		老人福利
	行政區域界線			適用地震災害		護理之家		兒少福利
	村(里)界線			身心障礙福	圖資來源：NCDR災害潛勢地圖網站(105年)			

# 彰化縣彰化市香山里坡地災害簡易疏散避難圖

## 防災資訊

### 村(里)基本資料

• 總人口數：3968人

### 災害通報單位

\*彰化縣災害應變中心

電話：04-7512148

\*彰化市災害應變中心

電話：04-7201233

\*大竹派出所

電話：04-7381107

\*東區消防分隊

電話：04-7200236

### 緊急聯絡人

\*里長：李讚財

電話：04-7381153

### 防災資料網站

\*內政部消防署

<http://www.nfa.gov.tw>

\*彰化縣政府消防局

<http://www.chfd.gov.tw>

\*彰化縣彰化市公所

<http://www.changhua.gov.tw/>

### 避難原則

遠離坡地方向避難；地震、豪雨一周內勿靠近潛勢區。

### 避難收容處所

彰德國中勤學樓、育英樓

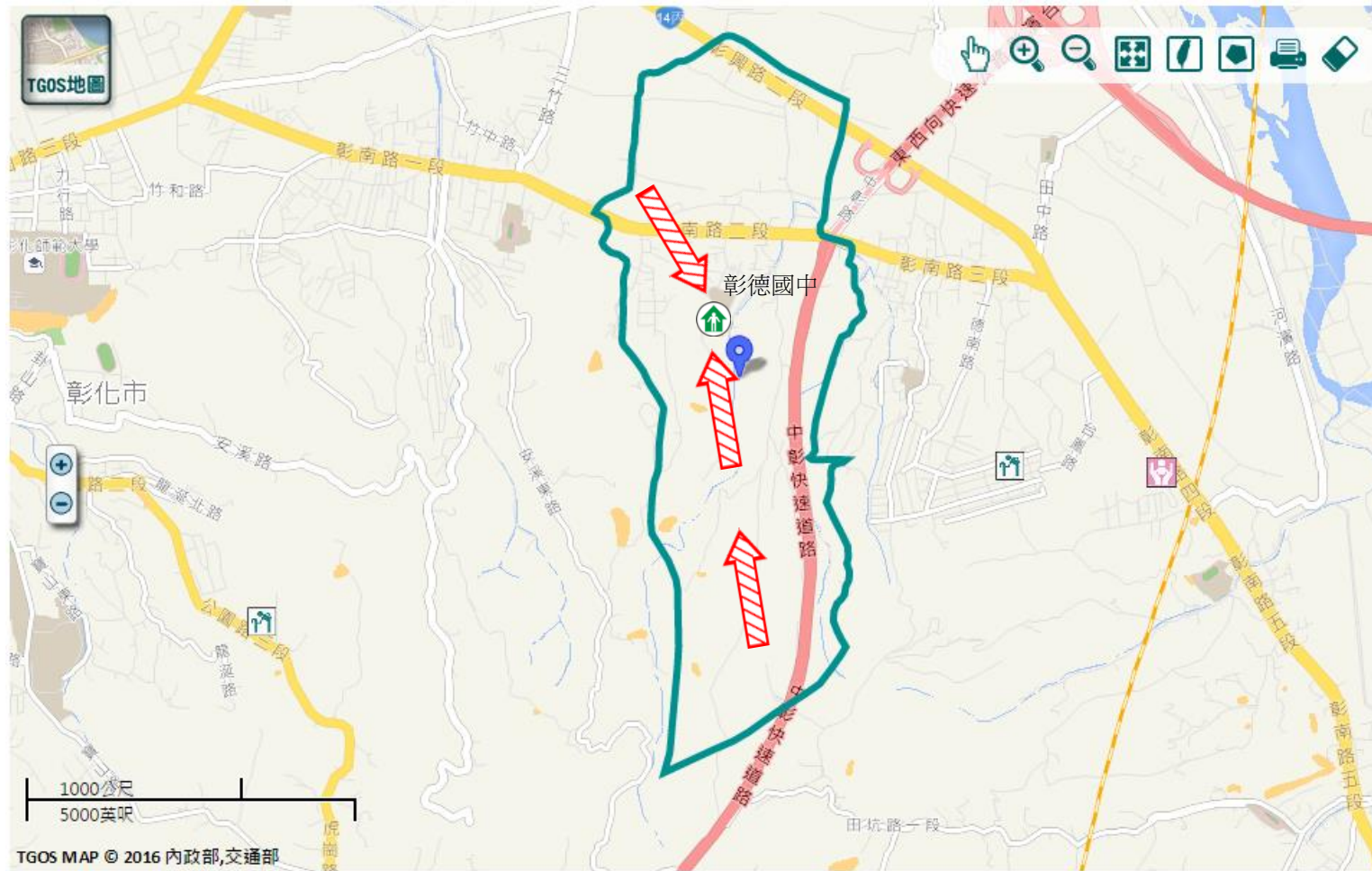
穿堂

地址：彰化縣彰化市彰南路二段512巷97號

電話：04-7381791



彰化市公所109年10月製作



圖例

道路	標示	設施		坡地災害潛勢圖
106 縣道	疏散避難方向	避難收容處所	老人福利	岩屑滑落
行政區域界線	適用坡地災害	護理之家	兒少福利	土石流潛勢溪流
村(里)界線	身心障礙福	圖資來源：NCDR災害潛勢地圖網站(105年)		土石流潛勢溪流影響範圍