

# 彰化縣彰化市西興里水災簡易疏散避難圖

## 防災資訊

### 村(里)基本資料

• 總人口數：4005人

### 災害通報單位

- \*彰化縣災害應變中心  
電話：04-7512148
- \*彰化市災害應變中心  
電話：04-7201233
- \*中正派出所  
電話：04-7633696
- \*彰化消防分隊  
電話：04-7612804

### 緊急聯絡人

- \*里長：楊火濱  
電話：04-7628021


### 防災資料網站

- \*內政部消防署  
<http://www.nfa.gov.tw>
- \*彰化縣政府消防局  
<http://www.chfd.gov.tw>
- \*彰化縣彰化市公所  
<http://www.changhua.gov.tw/>

### 避難原則

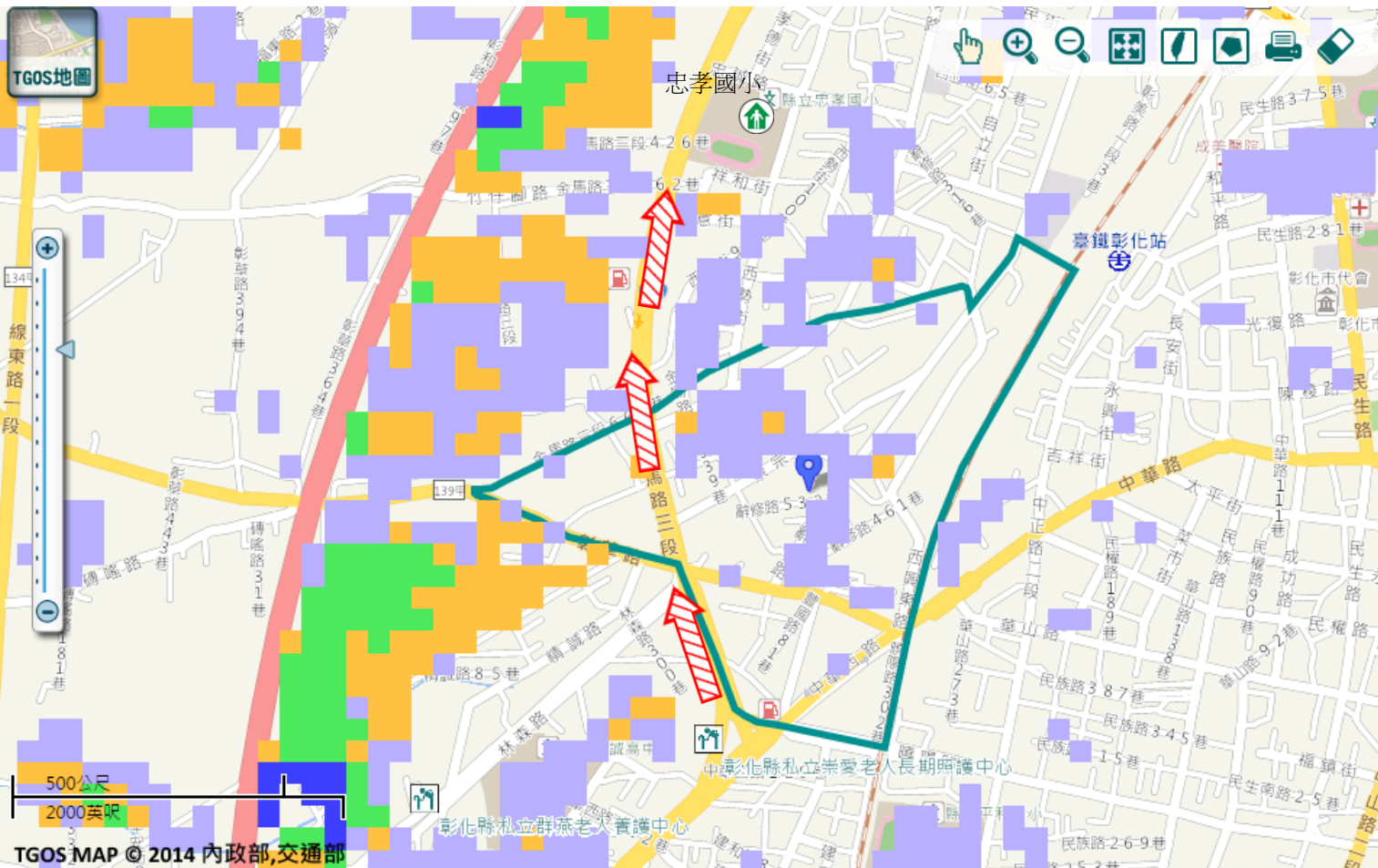
就地避難或垂直避難;低窪地區前往避難處所

### 避難收容處所

彰化市忠孝國小   
地址:彰化縣彰化市忠誠路61號  
電話：04-7523944



彰化市公所109年10月製作



TGOS MAP © 2014 內政部,交通部

圖例	道路	標示			350mm / 24hr
	106 縣道	 建議疏散避難方向	 避難收容處所	 老人福利	 0.5 ~ 1.0 m
行政區域界線	 適用水災災害	 護理之家	 兒少福利	 1.0 ~ 2.0 m	
村(里)界線	 身心障礙福	圖資來源：NCDR災害潛勢地圖網站(105年)		 2.0 ~ 3.0 m	
				 > 3.0 m	

# 彰化縣彰化市西興里地震簡易疏散避難圖

## 防災資訊

### 村(里)基本資料

• 總人口數：4005人

### 災害通報單位

- \*彰化縣災害應變中心  
電話：04-7512148
- \*彰化市災害應變中心  
電話：04-7201233
- \*中正派出所  
電話：04-7633696
- \*彰化消防分隊  
電話：04-7612804

### 緊急聯絡人

- \*里長：楊火濱  
電話：04-7628021


### 防災資料網站

- \*內政部消防署  
<http://www.nfa.gov.tw>
- \*彰化縣政府消防局  
<http://www.chfd.gov.tw>
- \*彰化縣彰化市公所  
<http://www.changhua.gov.tw/>

### 避難原則

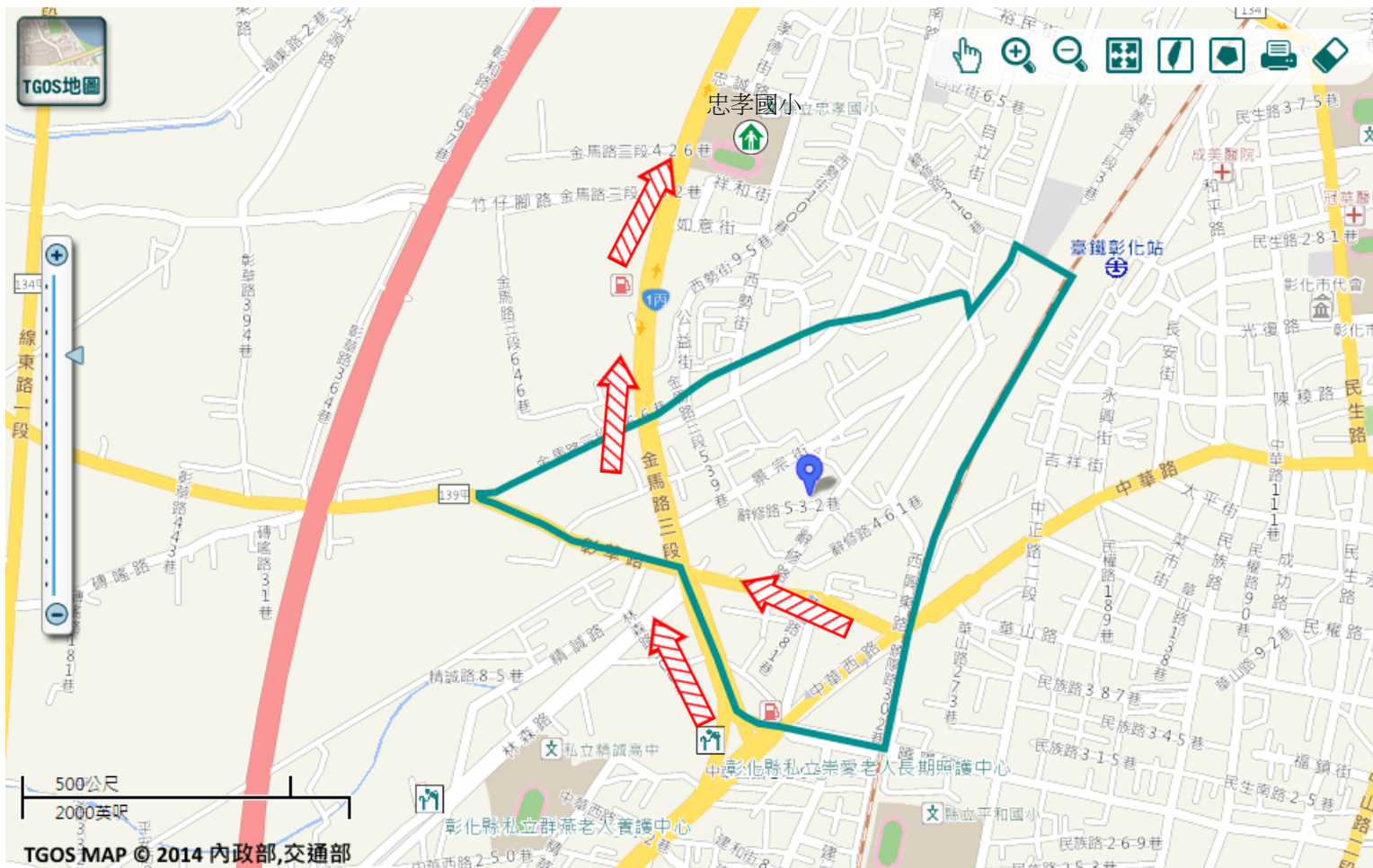
前往開放空間或公園避難

### 避難收容處所

彰化市忠孝國小   
地址：彰化縣彰化市忠誠路61號  
電話：04-7523944



彰化市公所109年10月製作



道路		標示			
 106	縣道		建議疏散避難方向		避難收容處所
	行政區域界線		適用地震災害		護理之家
	村(里)界線		身心障礙福		老人福利
					兒少福利

圖資來源：NCDR災害潛勢地圖網站(105年)