

彰化縣彰化市興北里水災簡易疏散避難圖

防災資訊

村(里)基本資料

• 總人口數：2051人

災害通報單位

- *彰化縣災害應變中心
電話：04-7512148
- *彰化市災害應變中心
電話：04-7201233
- *民生路派出所
電話：04-7228644
- *東區消防分隊
電話：04-7200236

緊急聯絡人

*里長：盧巨男
電話：04-7241003




防災資料網站

- *內政部消防署
<http://www.nfa.gov.tw>
- *彰化縣政府消防局
<http://www.chfd.gov.tw>
- *彰化縣彰化市公所
<http://www.changhua.gov.tw/>

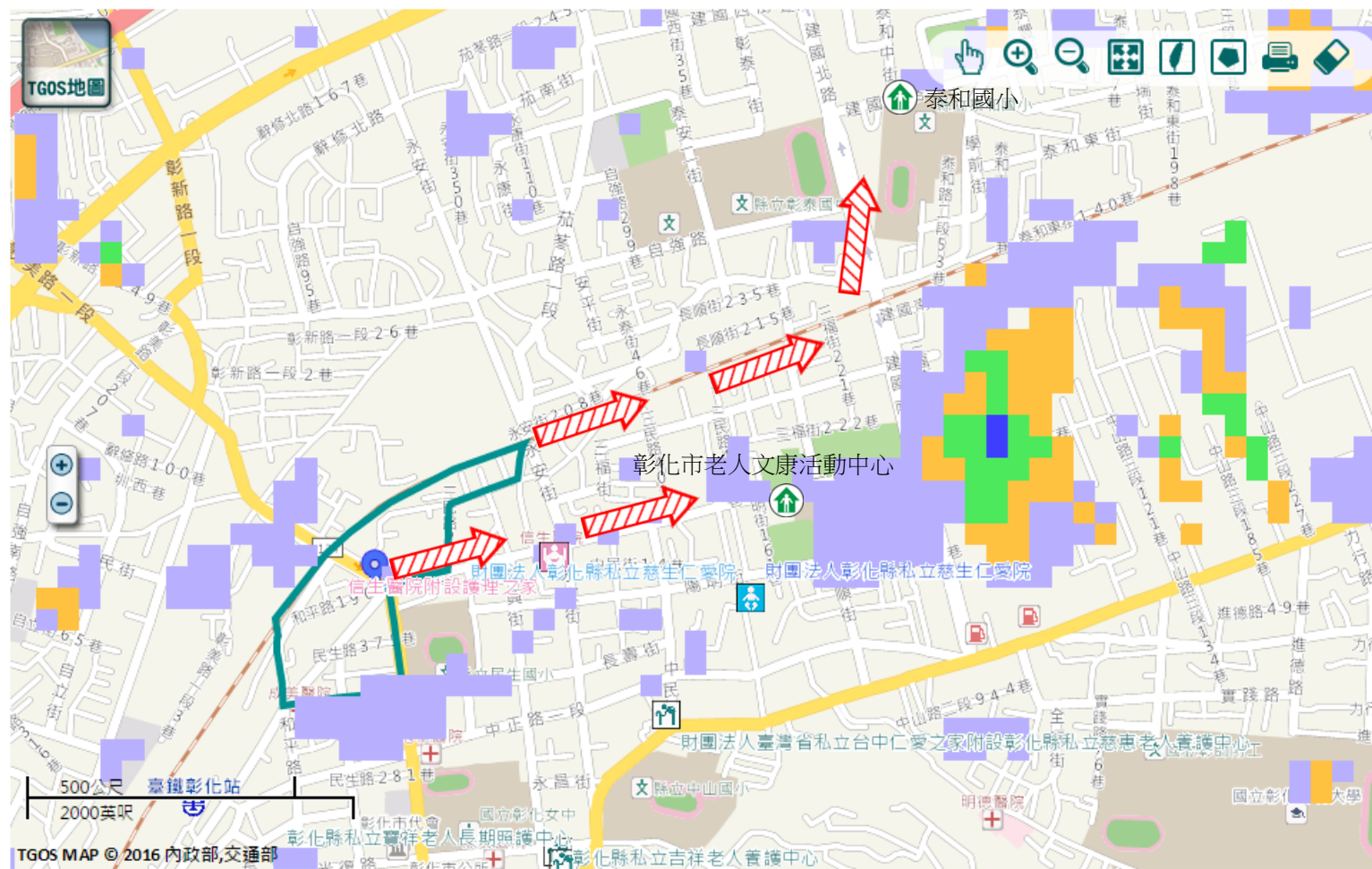
避難原則

就地避難或垂直避難；低窪地區前往避難處所

避難收容處所

- 彰化市泰和國小  
地址：彰化縣彰化市泰和路2段145巷1號
電話：04-7222433
- 彰化市老人文康活動中心 
地址：彰化縣彰化市三民路436號
電話：04-7266799

彰化市公所109年10月製作



道路		標示		350mm / 24hr					
圖例	106 縣道		建議疏散避難方向		避難收容處所		老人福利		0.5 ~ 1.0 m
	行政區域界線		適用水災災害		護理之家		兒少福利		1.0 ~ 2.0 m
	村(里)界線		身心障礙福	圖資來源：NCDR災害潛勢地圖網站(105年)				2.0 ~ 3.0 m	
									> 3.0 m

彰化縣彰化市興北里地震簡易疏散避難圖

防災資訊

村(里)基本資料

• 總人口數：2051人

災害通報單位

*彰化縣災害應變中心
電話：04-7512148
*彰化市災害應變中心
電話：04-7201233
*民生路派出所
電話：04-7228644
*東區消防分隊
電話：04-7200236

緊急聯絡人

*里長：盧巨男
電話：04-7241003

防災資料網站

*內政部消防署
<http://www.nfa.gov.tw>
*彰化縣政府消防局
<http://www.chfd.gov.tw>
*彰化縣彰化市公所
<http://www.changhua.gov.tw/>

避難原則

前往開放空間或公園避難

避難收容處所

彰化市泰和國小
地址：彰化縣彰化市泰和路2段145巷1號
電話：04-7222433



彰化市公所109年10月製作



TGOS MAP © 2014 內政部,交通部

道路		標示	
106 縣道		建議疏散避難方向	避難收容處所
行政區域界線		適用地震災害	護理之家
村(里)界線		身心障礙福	兒少福利

圖資來源：NCDR災害潛勢地圖網站(105年)