

彰化縣彰化市福田里水災簡易疏散避難圖

防災資訊

村(里)基本資料

• 總人口數：1388人

災害通報單位

*彰化縣災害應變中心

電話：04-7512148

*彰化市災害應變中心

電話：04-7201233

*快官派出所

電話：04-7381006

*東區消防分隊

電話：04-7200236

緊急聯絡人

*里長：張峻蕃

電話：04-7381840

防災資料網站

*內政部消防署

<http://www.nfa.gov.tw>

*彰化縣政府消防局

<http://www.chfd.gov.tw>

*彰化縣彰化市公所


<http://www.changhua.gov.tw/>

避難原則

就地避難或垂直避難;低

窪地區前往避難處所

避難收容處所

大快官藝文館 

地址：彰化縣彰化市彰南路五段8號

電話：04-7382838




道路

106 縣道

行政區域界線


村(里)界線

標示

 建議疏散避難方向


 適用水災災害

 身心障礙福

 避難收容處所


 護理之家


 身心障礙福


 老人福利


 兒少福利

350mm / 24hr

 0.5 ~ 1.0 m

 1.0 ~ 2.0 m

 2.0 ~ 3.0 m

 > 3.0 m

圖資來源：NCDR災害潛勢地圖網站(105年)

彰化市公所109年10月製作

彰化縣彰化市福田里地震簡易疏散避難圖

防災資訊

村(里)基本資料

• 總人口數：1388人

災害通報單位

- *彰化縣災害應變中心
電話：04-7512148
- *彰化市災害應變中心
電話：04-7201233
- *快官派出所
電話：04-7381006
- *東區消防分隊
電話：04-7200236

緊急聯絡人

- *里長：張峻蕃
電話：04-7381840

防災資料網站

- *內政部消防署
<http://www.nfa.gov.tw>
- *彰化縣政府消防局
<http://www.chfd.gov.tw>
- *彰化縣彰化市公所
<http://www.changhua.gov.tw/>

避難原則

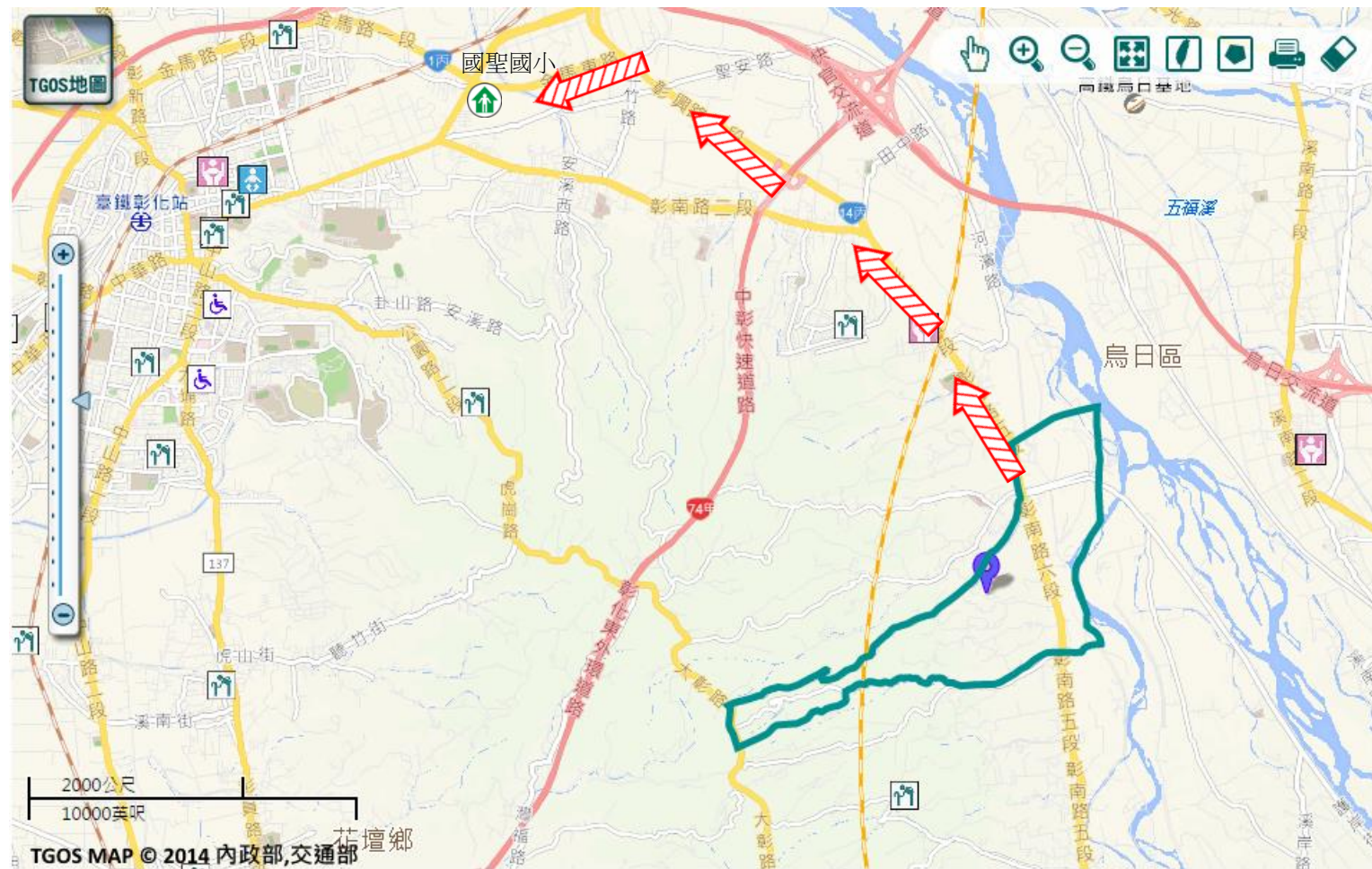
前往開放空間或公園避難

避難收容處所

彰化市國聖國小 
地址：彰化縣彰化市中山路三段608號
電話：04-7321093



彰化市公所109年10月製作



道路		標示		
圖例	縣道	建議疏散避難方向	避難收容處所	老人福利
	行政區域界線	適用地震災害	護理之家	兒少福利
	村(里)界線	身心障礙福		

圖資來源：NCDR災害潛勢地圖網站(105年)

彰化縣彰化市福田里坡地災害簡易疏散避難圖

防災資訊

村(里)基本資料

• 總人口數：1388人

災害通報單位

*彰化縣災害應變中心

電話：04-7512148

*彰化市災害應變中心

電話：04-7201233

*快官派出所

電話：04-7381006

*東區消防分隊

電話：04-7200236

緊急聯絡人

*里長：張峻蕃

電話：04-7381840

防災資料網站

*內政部消防署

<http://www.nfa.gov.tw>

*彰化縣政府消防局

<http://www.chfd.gov.tw>

*彰化縣彰化市公所

<http://www.changhua.gov.tw/>

避難原則

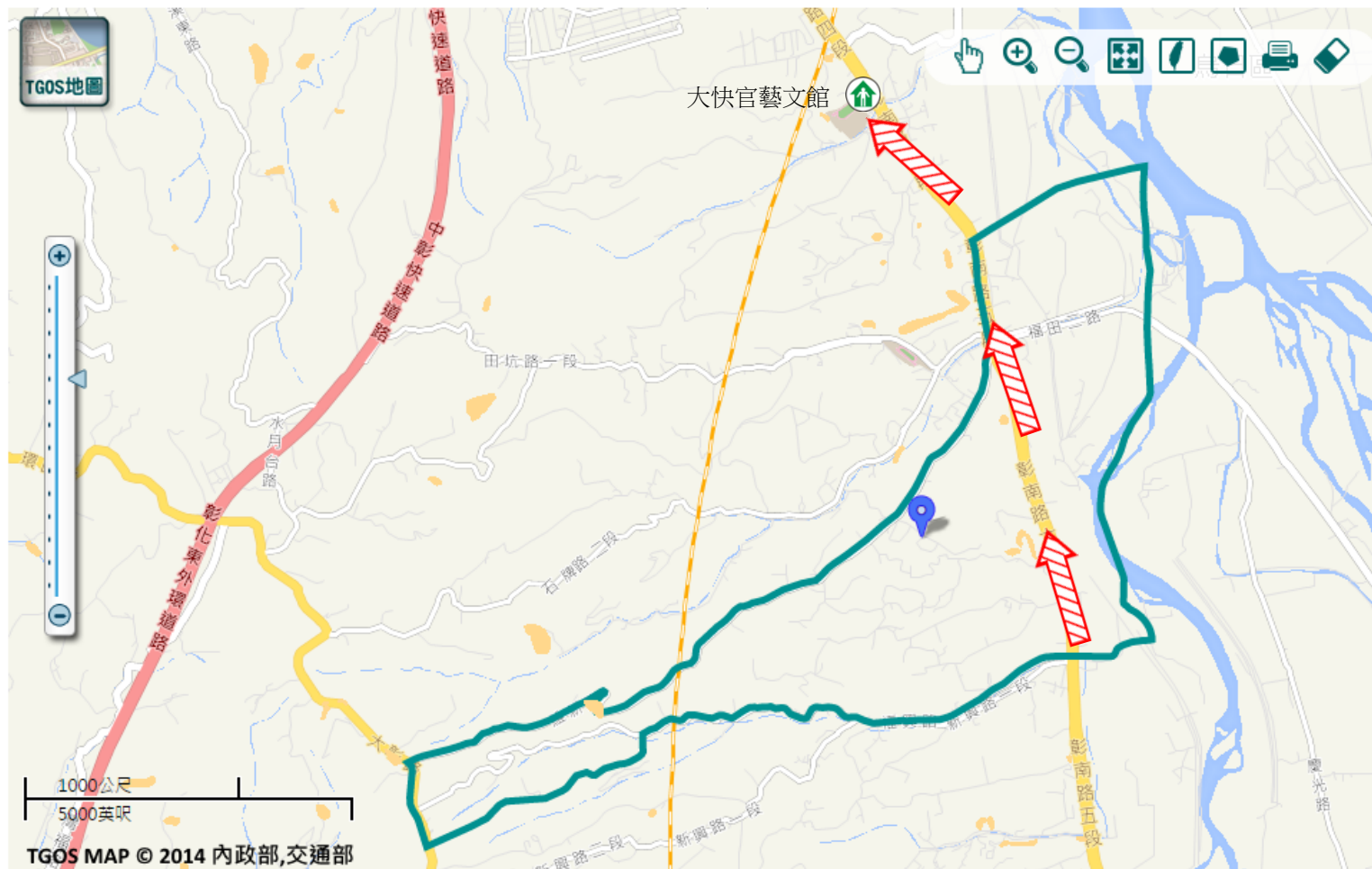
遠離坡地方向避難；地震、豪雨一周內勿靠近潛勢區。

避難收容處所





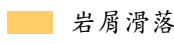




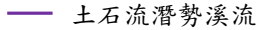
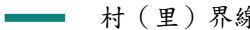

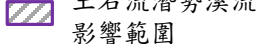
大快官藝文館 
地址：彰化縣彰化市彰南路五段8號
電話：04-7382838



彰化市公所109年10月製作



圖例

道路	標示	設施		坡地災害潛勢圖
 縣道	 疏散避難方向	 避難收容處所	 老人福利	 岩屑滑落
 行政區域界線	 適用坡地災害	 護理之家	 兒少福利	 土石流潛勢溪流
 村(里)界線	 身心障礙福	圖資來源：NCDR災害潛勢地圖網站(105年)		 土石流潛勢溪流影響範圍