

彰化縣彰化市桃源里水災簡易疏散避難圖

防災資訊

村(里)基本資料

• 總人口數：2847人

災害通報單位

- *彰化縣災害應變中心
電話：04-7512148
- *彰化市災害應變中心
電話：04-7201233
- *八卦山派出所
電話：04-7284292
- *彰化消防分隊
電話：04-7612804

緊急聯絡人

- *里長：曹幸財
電話：04-7241033

防災資料網站

- *內政部消防署
<http://www.nfa.gov.tw>
- *彰化縣政府消防局
<http://www.chfd.gov.tw>
- *彰化縣彰化市公所
<http://www.changhua.gov.tw/>

避難原則

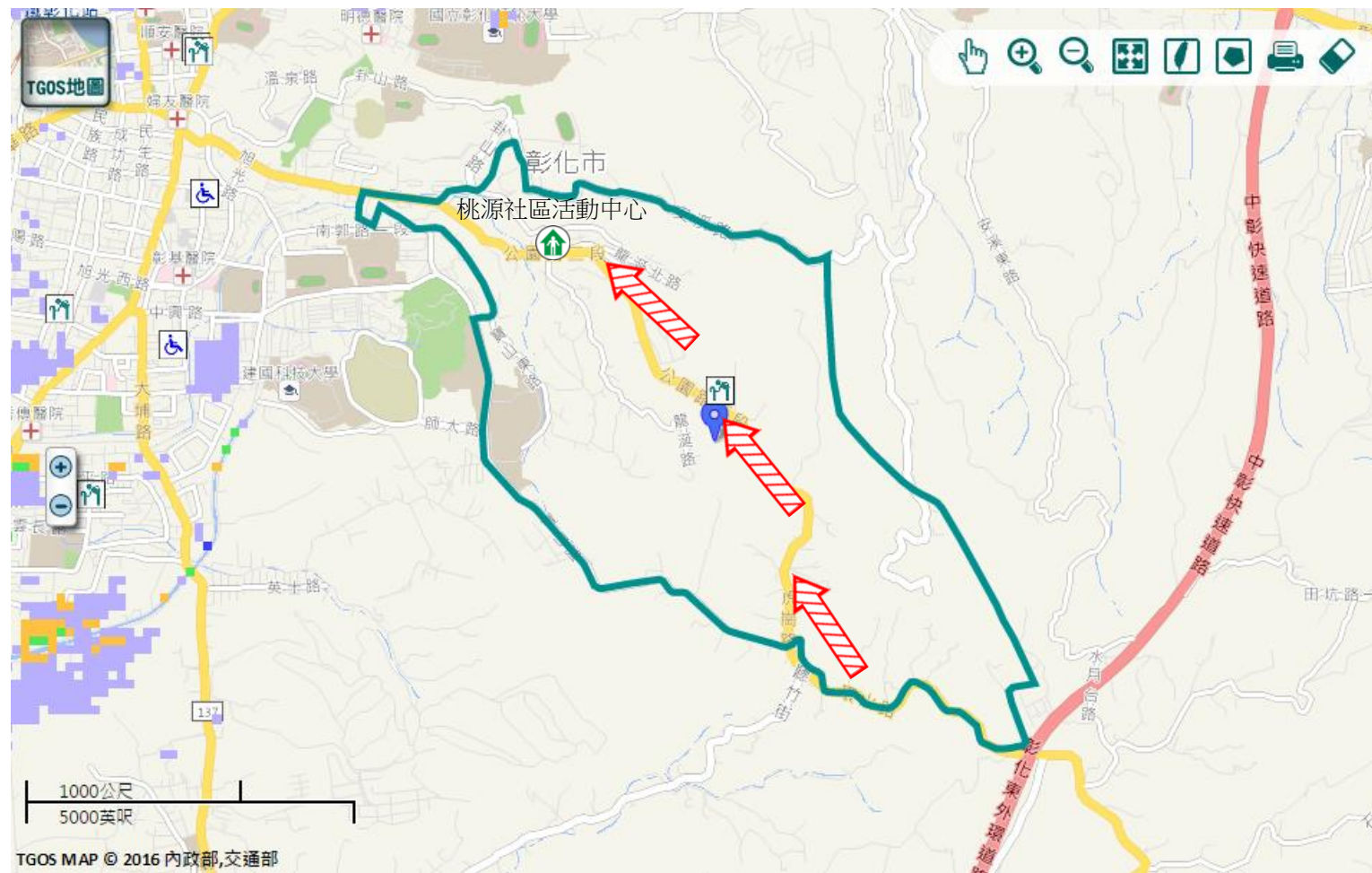
就地避難或垂直避難;低窪地區前往避難處所

避難收容處所

桃源社區活動中心 
地址：彰化縣彰化市公園路二段102之1號
電話：0932-540779



彰化市公所109年10月製作



TGOS MAP © 2016 內政部,交通部

道路		標示			350mm / 24hr				
圖例	106 縣道		建議疏散避難方向		避難收容處所		老人福利		0.5 ~ 1.0 m
	行政區域界線		適用水災災害		護理之家		兒少福利		1.0 ~ 2.0 m
	村(里)界線		身心障礙福	圖資來源：NCDR災害潛勢地圖網站(105年)				2.0 ~ 3.0 m	
								> 3.0 m	

彰化縣彰化市桃源里地震簡易疏散避難圖

防災資訊

村(里)基本資料

• 總人口數：2847人

災害通報單位

- *彰化縣災害應變中心
電話：04-7512148
- *彰化市災害應變中心
電話：04-7201233
- *八卦山派出所
電話：04-7284292
- *彰化消防分隊
電話：04-7612804

緊急聯絡人

- *里長：曹幸財
電話：04-7241033

防災資料網站

- *內政部消防署
<http://www.nfa.gov.tw>
- *彰化縣政府消防局
<http://www.chfd.gov.tw>
- *彰化縣彰化市公所
<http://www.changhua.gov.tw/>

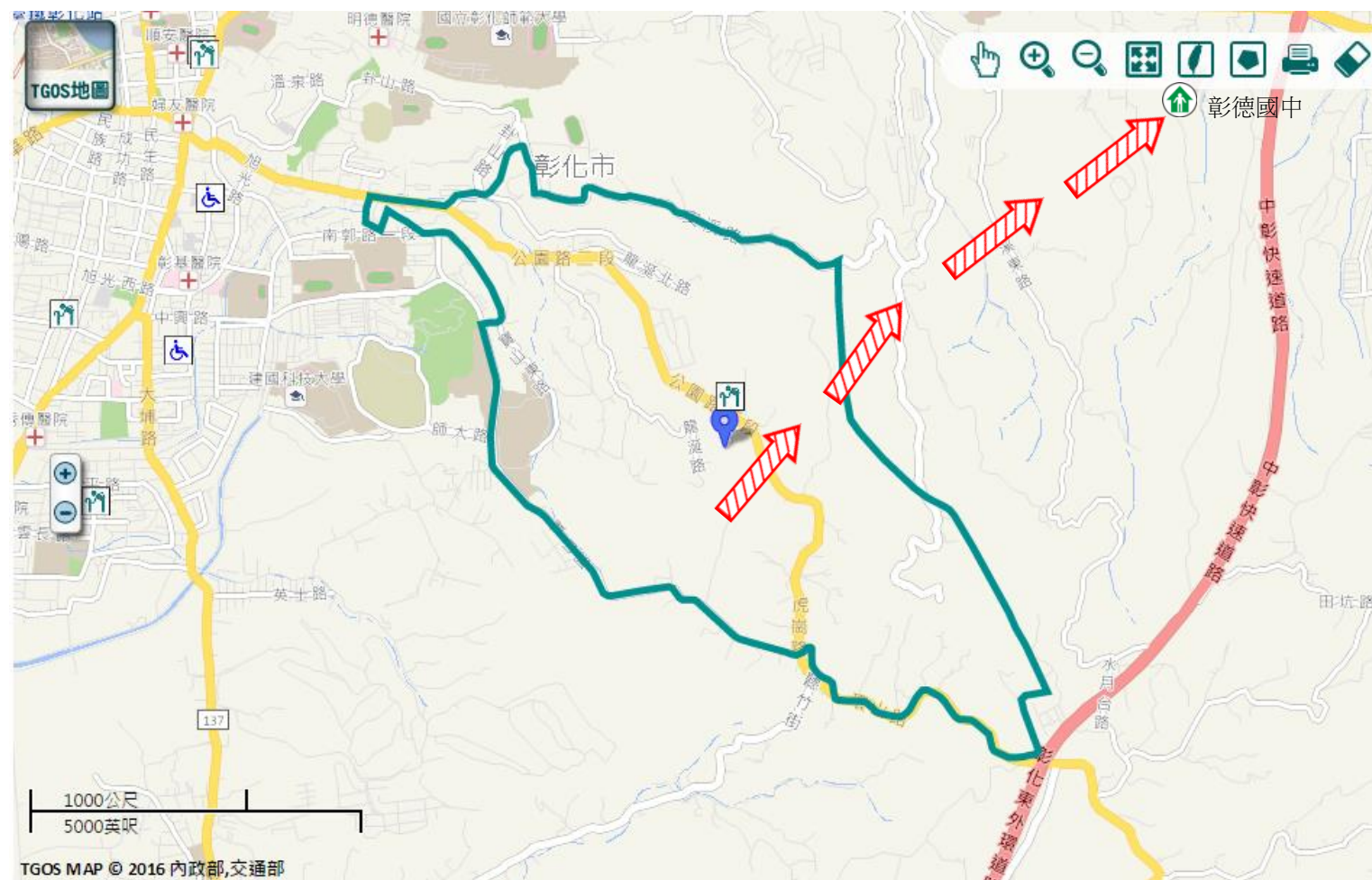
避難原則

前往開放空間或公園避難

避難收容處所

彰德國中勤學樓、育英樓
穿堂(震)
地址：彰化市香山里彰南路二段512巷97號
電話：04-7381791

彰化市公所109年10月



圖例	道路	標示					
	106 縣道		建議疏散避難方向		避難收容處所		老人福利
	行政區域界線		適用地震災害		護理之家		兒少福利
		村(里)界線		身心障礙福	圖資來源：NCDR災害潛勢地圖網站(105年)		

彰化縣彰化市桃源里坡地災害簡易疏散避難圖

防災資訊

村(里)基本資料

• 總人口數：2847人

災害通報單位

- *彰化縣災害應變中心
電話：04-7512148
- *彰化市災害應變中心
電話：04-7201233
- *八卦山派出所
電話：04-7284292
- *彰化消防分隊
電話：04-7612804

緊急聯絡人

- *里長：曹幸財
電話：04-7241033

防災資料網站

- *內政部消防署
<http://www.nfa.gov.tw>
- *彰化縣政府消防局
<http://www.chfd.gov.tw>
- *彰化縣彰化市公所
<http://www.changhua.gov.tw/>

避難原則

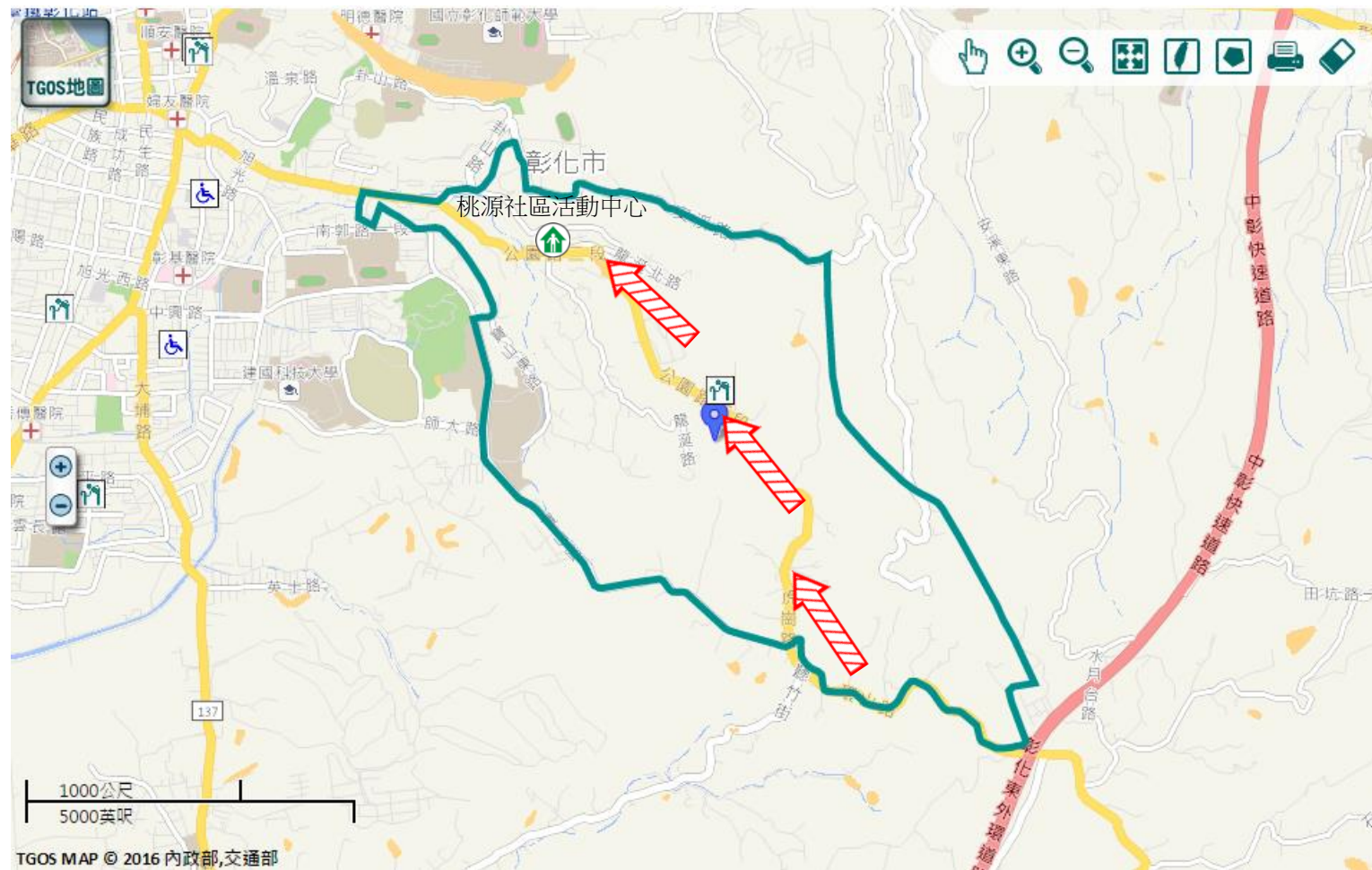
遠離坡地方向避難；地震、豪雨一周內勿靠近潛勢區。

避難收容處所





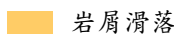



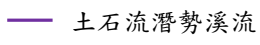


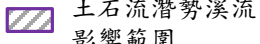
桃源社區活動中心 
地址：彰化縣彰化市公園路二段102之1號
電話：0932-540779



彰化市公所109年10月製作



圖例

道路	標示	設施		坡地災害潛勢圖
 縣道	 疏散避難方向	 避難收容處所	 老人福利	 岩屑滑落
行政區域界線	 適用坡地災害	 護理之家	 兒少福利	 土石流潛勢溪流
 村(里)界線	 身心障礙福	圖資來源：NCDR災害潛勢地圖網站(105年)		 土石流潛勢溪流影響範圍