

彰化縣彰化市快官里水災簡易疏散避難圖

防災資訊

村(里)基本資料

• 總人口數：1251人

災害通報單位

- *彰化縣災害應變中心
電話：04-7512148
- *彰化市災害應變中心
電話：04-7201233
- *快官派出所
電話：04-7381006
- *東區消防分隊
電話：04-7200236

緊急聯絡人

- *里長：李坤金
電話：04-7381066


防災資料網站

- *內政部消防署
<http://www.nfa.gov.tw>
- *彰化縣政府消防局
<http://www.chfd.gov.tw>
- *彰化縣彰化市公所
<http://www.changhua.gov.tw/>

避難原則

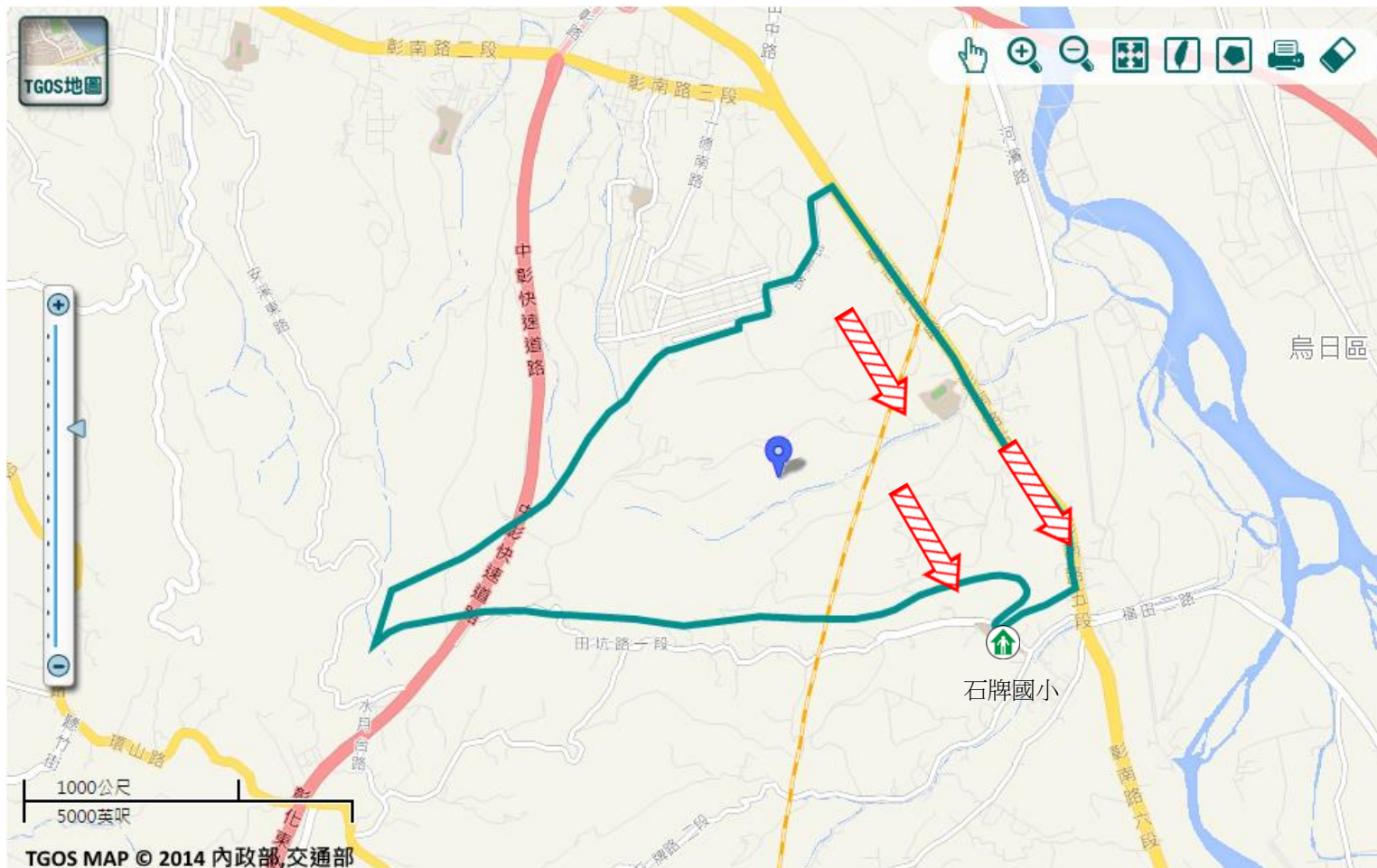
就地避難或垂直避難;低窪地區前往避難處所

避難收容處所

彰化市石牌國小 
地址：彰化縣彰化市石牌里田坑路一段9號
電話：04-7381672



彰化市公所109年10月製作



道路		標示			350mm / 24hr			
圖例	106 縣道		建議疏散避難方向		避難收容處所		老人福利	0.5 ~ 1.0 m
	行政區域界線		適用水災災害		護理之家		兒少福利	1.0 ~ 2.0 m
		村(里)界線		身心障礙福	圖資來源：NCDR災害潛勢地圖網站(105年)			2.0 ~ 3.0 m
							> 3.0 m	

彰化縣彰化市快官里地震簡易疏散避難圖

防災資訊

村(里)基本資料

• 總人口數：1251人

災害通報單位

*彰化縣災害應變中心

電話：04-7512148

*彰化市災害應變中心

電話：04-7201233

*快官派出所

電話：04-7381006

*東區消防分隊

電話：04-7200236

緊急聯絡人

*里長：李坤金

電話：04-7381066

防災資料網站

*內政部消防署

<http://www.nfa.gov.tw>

*彰化縣政府消防局

<http://www.chfd.gov.tw>


*彰化縣彰化市公所

<http://www.changhua.gov.tw/>

避難原則

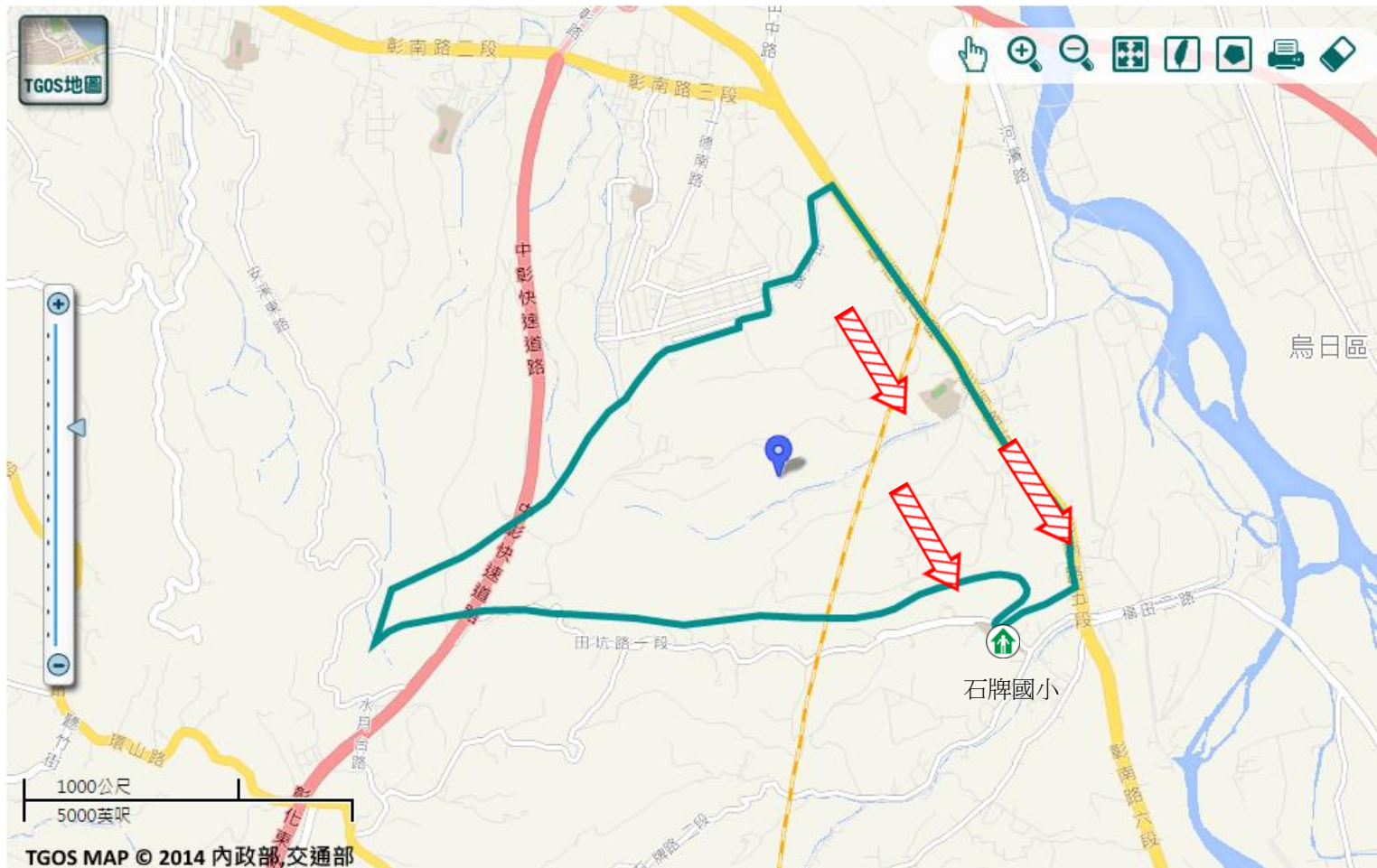
前往開放空間或公園避難

避難收容處所

彰化市石牌國小 
 地址：彰化縣彰化市石牌里田坑路一段9號
 電話：04-7381672



彰化市公所109年10月製作



道路		標示					
	縣道		建議疏散避難方向		避難收容處所		老人福利
行政區域界線			適用地震災害		護理之家		兒少福利
	村(里)界線		身心障礙福	圖資來源：NCDR災害潛勢地圖網站(105年)			

彰化縣彰化市快官里坡地災害簡易疏散避難圖

防災資訊

村(里)基本資料

• 總人口數：1251人

災害通報單位

*彰化縣災害應變中心

電話：04-7512148

*彰化市災害應變中心

電話：04-7201233

*快官派出所

電話：04-7381006

*東區消防分隊

電話：04-7200236

緊急聯絡人

*里長：李坤金

電話：04-7381066

防災資料網站

*內政部消防署

<http://www.nfa.gov.tw>

*彰化縣政府消防局

<http://www.chfd.gov.tw>


*彰化縣彰化市公所

<http://www.changhua.gov.tw/>

避難原則

遠離坡地方向避難；地震、豪雨一周內勿靠近潛勢區。

避難收容處所

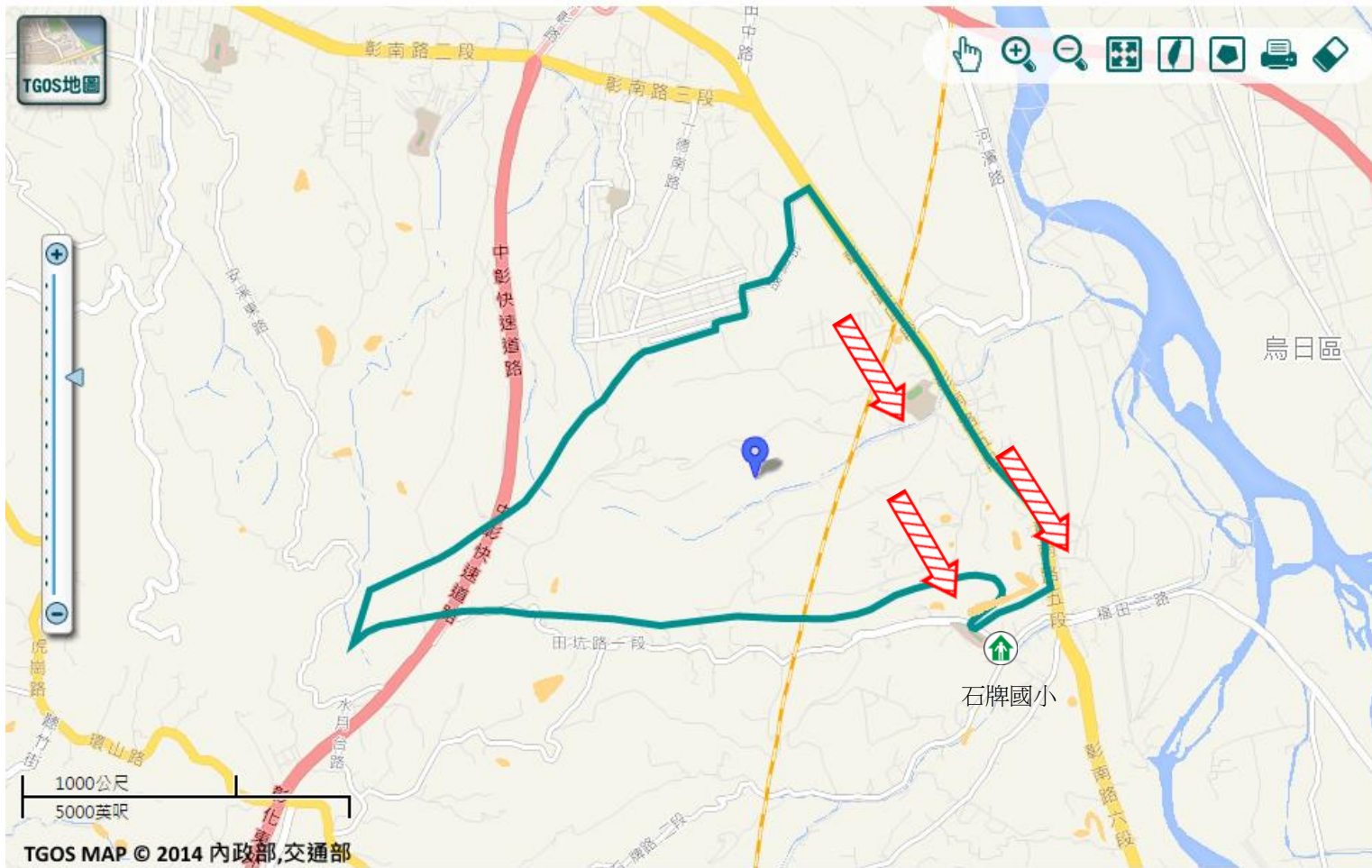
彰化市石牌國小 

地址：彰化縣彰化市石牌里田坑路一段9號





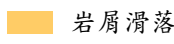




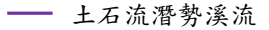
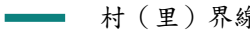

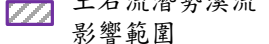
電話：04-7381672



彰化市公所109年10月製作



圖例

道路	標示	設施		坡地災害潛勢圖
 縣道	 疏散避難方向	 避難收容處所	 老人福利	 岩屑滑落
 行政區域界線	 適用坡地災害	 護理之家	 兒少福利	 土石流潛勢溪流
 村(里)界線	 身心障礙福	圖資來源：NCDR災害潛勢地圖網站(105年)		 土石流潛勢溪流影響範圍