

# 彰化縣彰化市延平里水災簡易疏散避難圖

## 防災資訊

### 村(里)基本資料

• 總人口數：11631人

### 災害通報單位

\*彰化縣災害應變中心

電話：04-7512148

\*彰化市災害應變中心

電話：04-7201233

\*大埔派出所

電話：04-7113043

\*彰化消防分隊

電話：04-7612804

### 緊急聯絡人

\*里長：陳雯嘉

電話：04-7111046

### 防災資料網站

\*內政部消防署

<http://www.nfa.gov.tw>

\*彰化縣政府消防局

<http://www.chfd.gov.tw>

\*彰化縣彰化市公所


<http://www.changhua.gov.tw/>

### 避難原則

就地避難或垂直避難;低

窪地區前往避難處所


### 避難收容處所

彰化市彰興國中 

地址：彰化縣彰化市埔西

街107號

電話：04-7110743

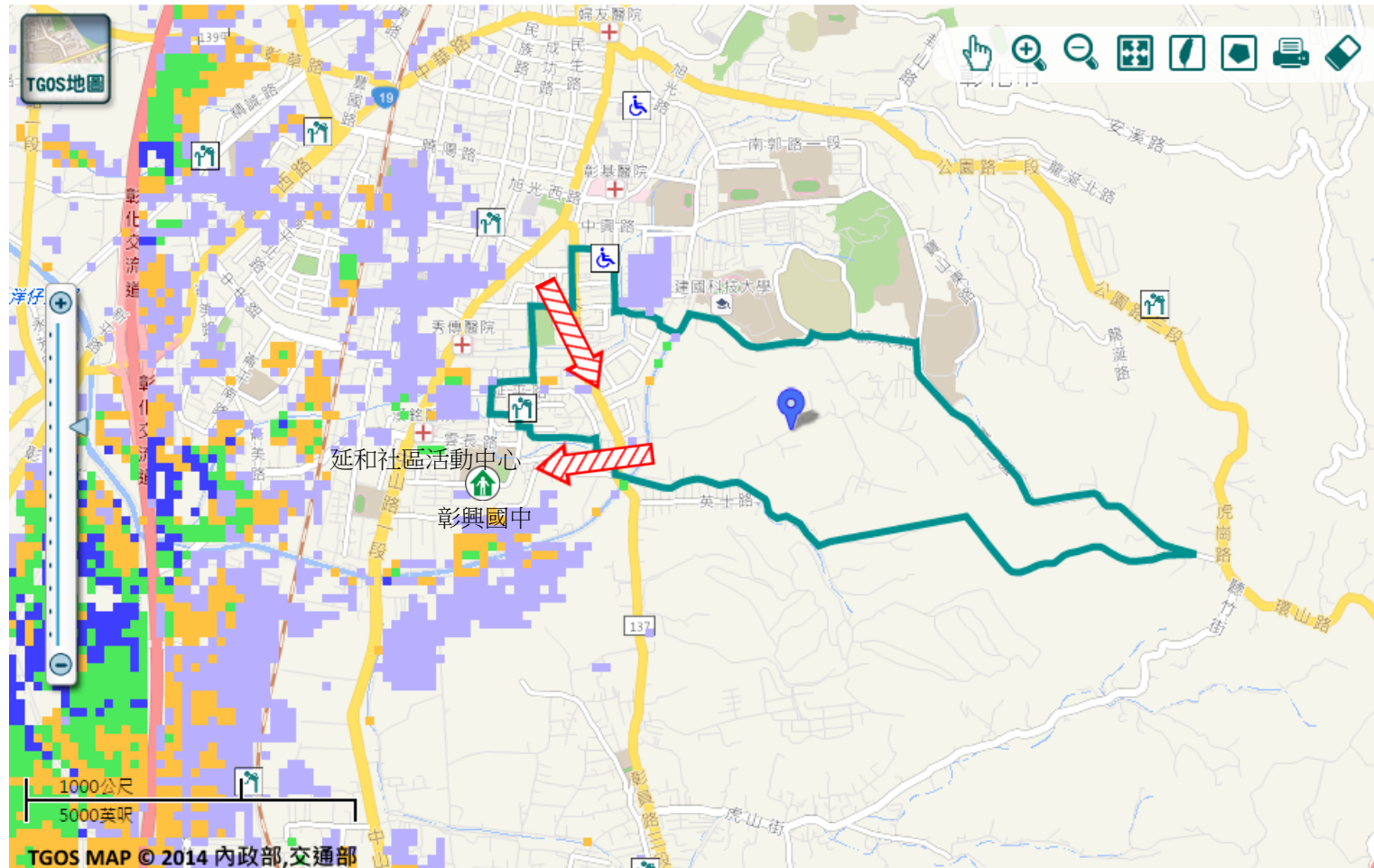
延和社區活動中心 

地址：彰化縣彰化市埔西













街111號

電話：0932-571804

彰化市公所109年10月製作



### 圖例

道路		標示			350mm / 24hr				
 106	縣道		建議疏散避難方向		避難收容處所		老人福利		0.5 ~ 1.0 m
行政區域界線			適用水災災害		護理之家		兒少福利		1.0 ~ 2.0 m
村(里)界線			身心障礙福	圖資來源：NCDR災害潛勢地圖網站(105年)				2.0 ~ 3.0 m	
							> 3.0 m		

# 彰化縣彰化市延平里地震簡易疏散避難圖

## 防災資訊

### 村(里)基本資料

• 總人口數：11631人

### 災害通報單位

\*彰化縣災害應變中心

電話：04-7512148

\*彰化市災害應變中心

電話：04-7201233

\*大埔派出所

電話：04-7113043

\*彰化消防分隊

電話：04-7612804

### 緊急聯絡人

\*里長：陳雯嘉

電話：04-7111046

### 防災資料網站

\*內政部消防署

<http://www.nfa.gov.tw>

\*彰化縣政府消防局

<http://www.chfd.gov.tw>

\*彰化縣彰化市公所

<http://www.changhua.gov.tw/>

### 避難原則

前往開放空間或公園避難

### 避難收容處所

彰化市彰興國中

地址：彰化縣彰化市埔西街107號

電話：04-7110743



彰化市公所109年10月製作



道路		標示					
106	縣道		建議疏散避難方向		避難收容處所		老人福利
行政區域界線			適用地震災害		護理之家		兒少福利
村(里)界線			身心障礙福	圖資來源：NCDR災害潛勢地圖網站(105年)			

# 彰化縣彰化市延平里坡地災害簡易疏散避難圖

## 防災資訊

### 村(里)基本資料

• 總人口數：11631人

### 災害通報單位

\*彰化縣災害應變中心

電話：04-7512148

\*彰化市災害應變中心

電話：04-7201233

\*大埔派出所

電話：04-7113043

\*彰化消防分隊

電話：04-7612804

### 緊急聯絡人

\*里長：陳雯嘉

電話：04-7111046

### 防災資料網站

\*內政部消防署

<http://www.nfa.gov.tw>

\*彰化縣政府消防局

<http://www.chfd.gov.tw>

\*彰化縣彰化市公所

<http://www.changhua.gov.tw/>

### 避難原則

遠離坡地方向避難；地震、豪雨一周內勿靠近潛勢區。

### 避難收容處所

彰化市彰興國中 (士)

地址：彰化縣彰化市埔西街107號

電話：04-7110743

延和社區活動中心 (士)

地址：彰化縣彰化市埔西街111號

電話：0932-571804

彰化市公所109年10月製作



圖例

道路	標示	設施	坡地災害潛勢圖
106 縣道	疏散避難方向	避難收容處所	岩屑滑落
行政區域界線	適用坡地災害	護理之家	土石流潛勢溪流
村(里)界線	身心障礙福	兒少福利	土石流潛勢溪流影響範圍

圖資來源：NCDR災害潛勢地圖網站(105年)