

彰化縣彰化市延和里水災簡易疏散避難圖

防災資訊

村(里)基本資料

• 總人口數：6330人

災害通報單位

*彰化縣災害應變中心

電話：04-7512148

*彰化市災害應變中心

電話：04-7201233

*大埔派出所

電話：04-7113043

*彰化消防分隊

電話：04-7612804

緊急聯絡人

*里長：王勝和

電話：04-7135411

防災資料網站

*內政部消防署

<http://www.nfa.gov.tw>

*彰化縣政府消防局

<http://www.chfd.gov.tw>

*彰化縣彰化市公所


<http://www.changhua.gov.tw/>

避難原則

就地避難或垂直避難;低


窪地區前往避難處所

避難收容處所

彰化市彰興國中 

地址：彰化縣彰化市埔西街107號

電話：04-7110743

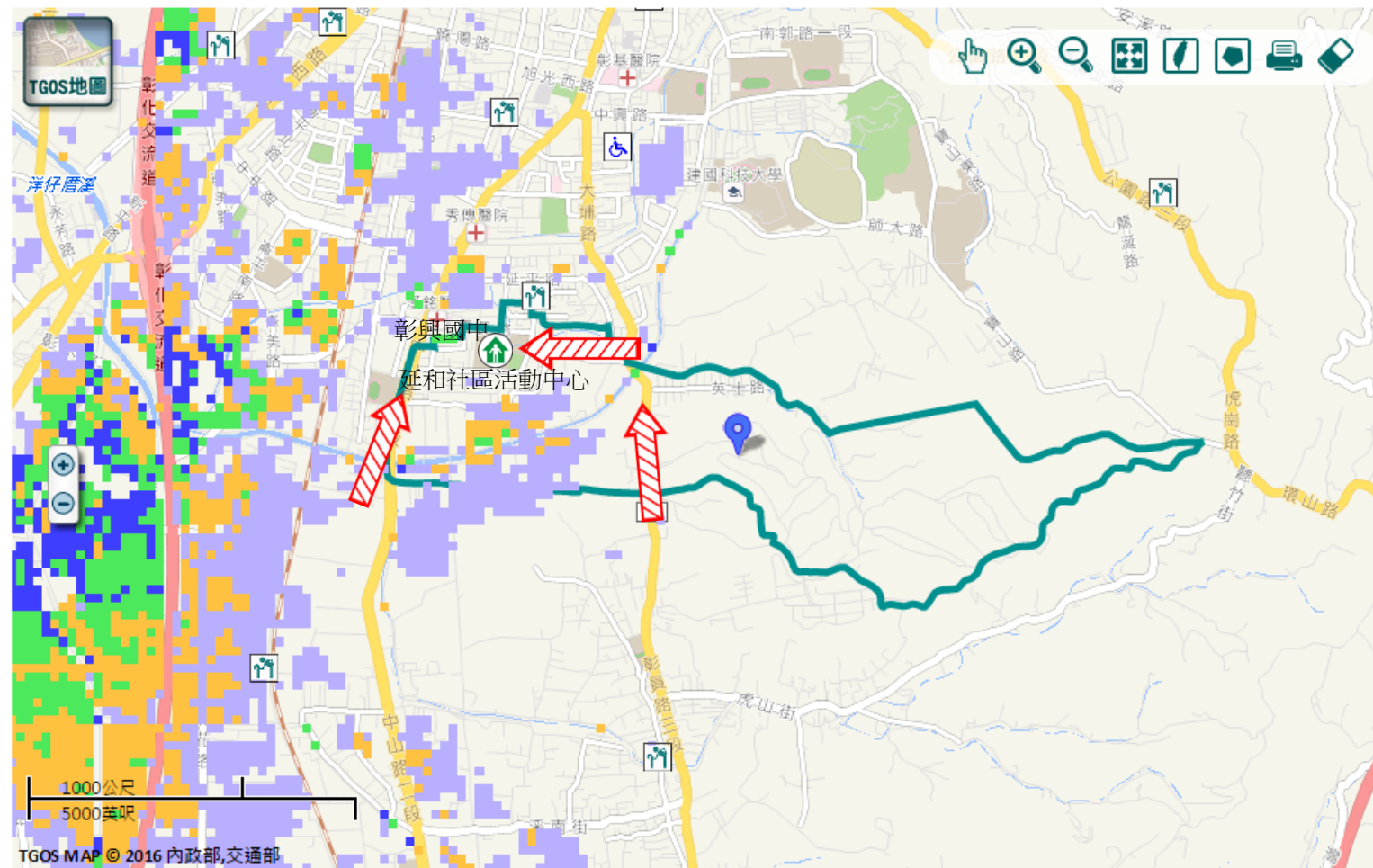
延和社區活動中心 















地址：彰化縣彰化市埔西街111號

電話：0932-571804



彰化市公所109年10月製作



道路		標示			350mm / 24hr				
 106	縣道		建議疏散避難方向		避難收容處所		老人福利		0.5 ~ 1.0 m
	行政區域界線		適用水災災害		護理之家		兒少福利		1.0 ~ 2.0 m
	村(里)界線		身心障礙福	圖資來源：NCDR災害潛勢地圖網站(105年)				2.0 ~ 3.0 m	
									> 3.0 m

圖例



彰化縣彰化市延和里地震簡易疏散避難圖

防災資訊

村(里)基本資料

• 總人口數：6330人

災害通報單位

*彰化縣災害應變中心
電話：04-7512148
*彰化市災害應變中心
電話：04-7201233
*大埔派出所
電話：04-7113043
*彰化消防分隊
電話：04-7612804

緊急聯絡人

*里長：王勝和
電話：04-7135411

防災資料網站

*內政部消防署
<http://www.nfa.gov.tw>
*彰化縣政府消防局
<http://www.chfd.gov.tw>
*彰化縣彰化市公所
<http://www.changhua.gov.tw/>

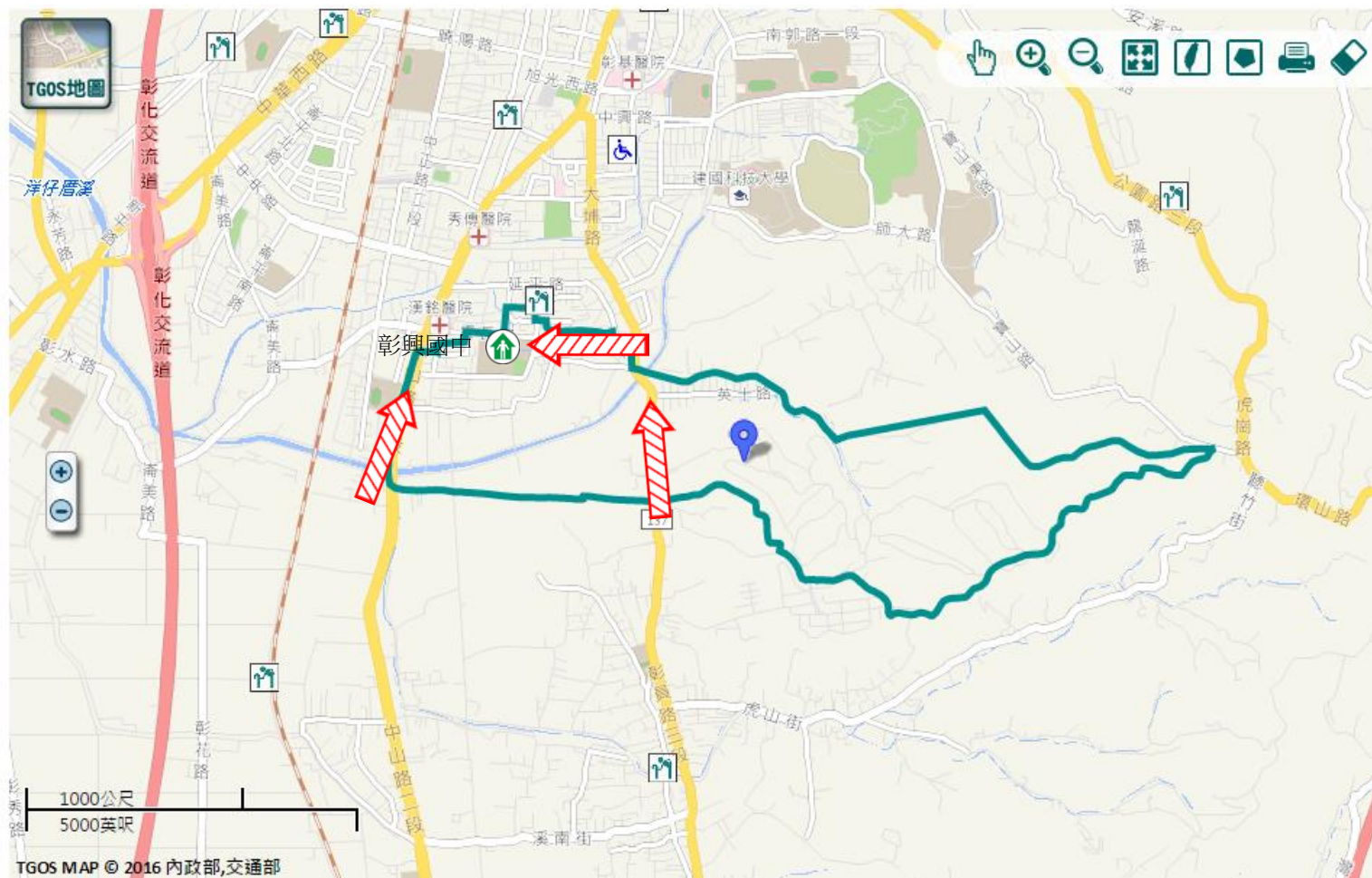
避難原則

前往開放空間或公園避難

避難收容處所

彰化市彰興國中
地址：彰化縣彰化市埔西街107號
電話：04-7110743

彰化市公所109年10月製



圖例

道路	標示					
106 縣道		建議疏散避難方向		避難收容處所		老人福利
行政區域界線		適用地震災害		護理之家		兒少福利
村(里)界線		身心障礙福	圖資來源：NCDR災害潛勢地圖網站(105年)			

彰化縣彰化市延和里坡地災害簡易疏散避難圖

防災資訊

村(里)基本資料

• 總人口數：6330人

災害通報單位

*彰化縣災害應變中心

電話：04-7512148

*彰化市災害應變中心

電話：04-7201233

*大埔派出所

電話：04-7113043

*彰化消防分隊

電話：04-7612804

緊急聯絡人

*里長：王勝和

電話：04-7135411

防災資料網站

*內政部消防署

<http://www.nfa.gov.tw>

*彰化縣政府消防局

<http://www.chfd.gov.tw>

*彰化縣彰化市公所

<http://www.changhua.gov.tw/>

避難原則

遠離坡地方向避難；地震、豪雨一周內勿靠近潛勢區。

避難收容處所

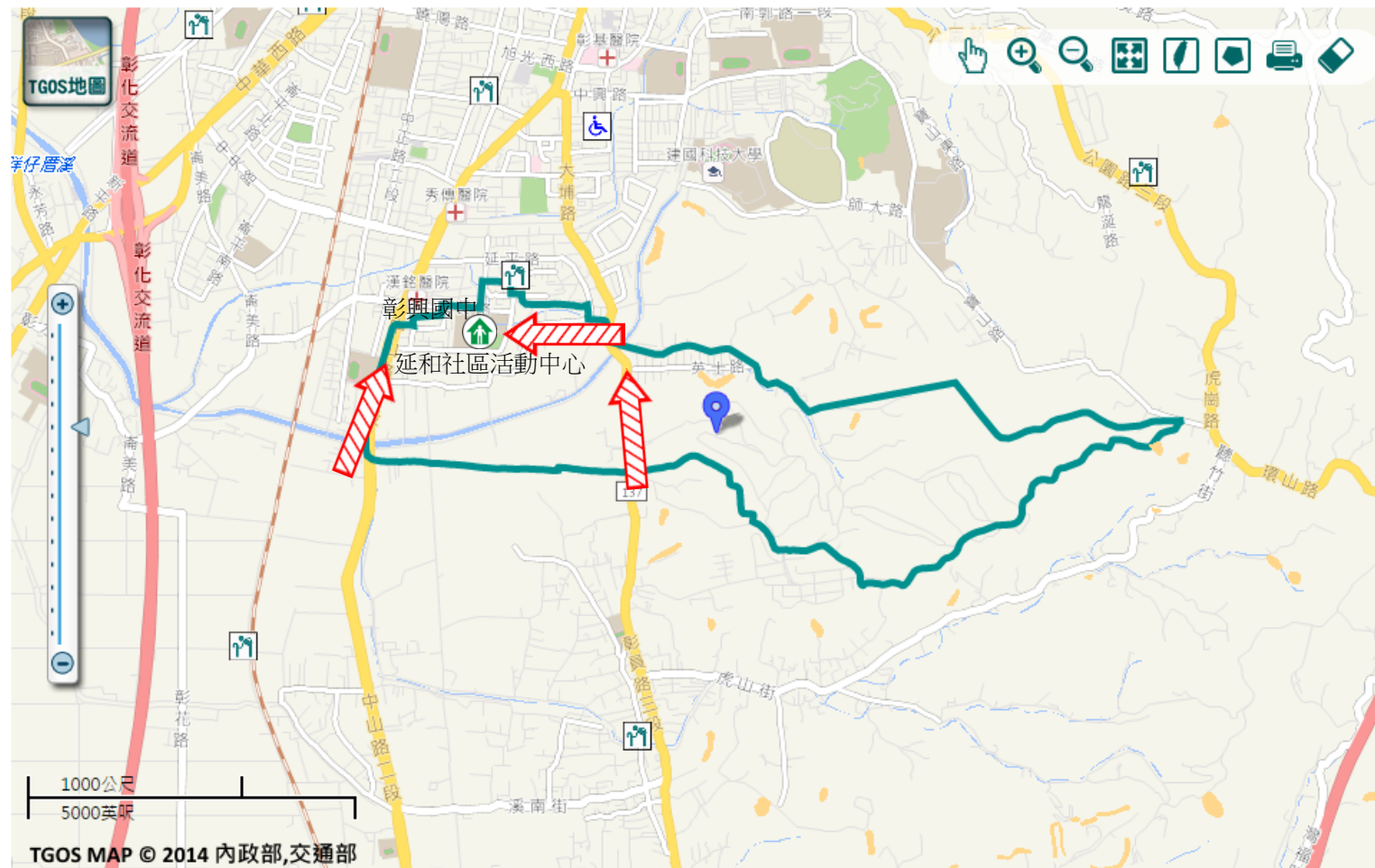
彰化市彰興國中 (士)
地址：彰化縣彰化市埔西街107號

電話：04-7110743

延和社區活動中心 (士)
地址：彰化縣彰化市埔西街111號

電話：0932-571804

彰化市公所109年10月製作



圖例

道路	標示	設施		坡地災害潛勢圖
106 縣道	疏散避難方向	避難收容處所	老人福利	岩屑滑落
行政區域界線	適用坡地災害	護理之家	兒少福利	土石流潛勢溪流
村(里)界線	身心障礙福	圖資來源：NCDR災害潛勢地圖網站(105年)		土石流潛勢溪流影響範圍