

彰化縣彰化市安溪里水災簡易疏散避難圖

防災資訊

村(里)基本資料

• 總人口數：2301人

災害通報單位

- *彰化縣災害應變中心
電話：04-7512148
- *彰化市災害應變中心
電話：04-7201233
- *大竹派出所
電話：04-7381107
- *東區消防分隊
電話：04-7200236

緊急聯絡人

- *里長：萬佳政
電話：04-7381091


防災資料網站

- *內政部消防署
<http://www.nfa.gov.tw>
- *彰化縣政府消防局
<http://www.chfd.gov.tw>
- *彰化縣彰化市公所
<http://www.changhua.gov.tw/>

避難原則

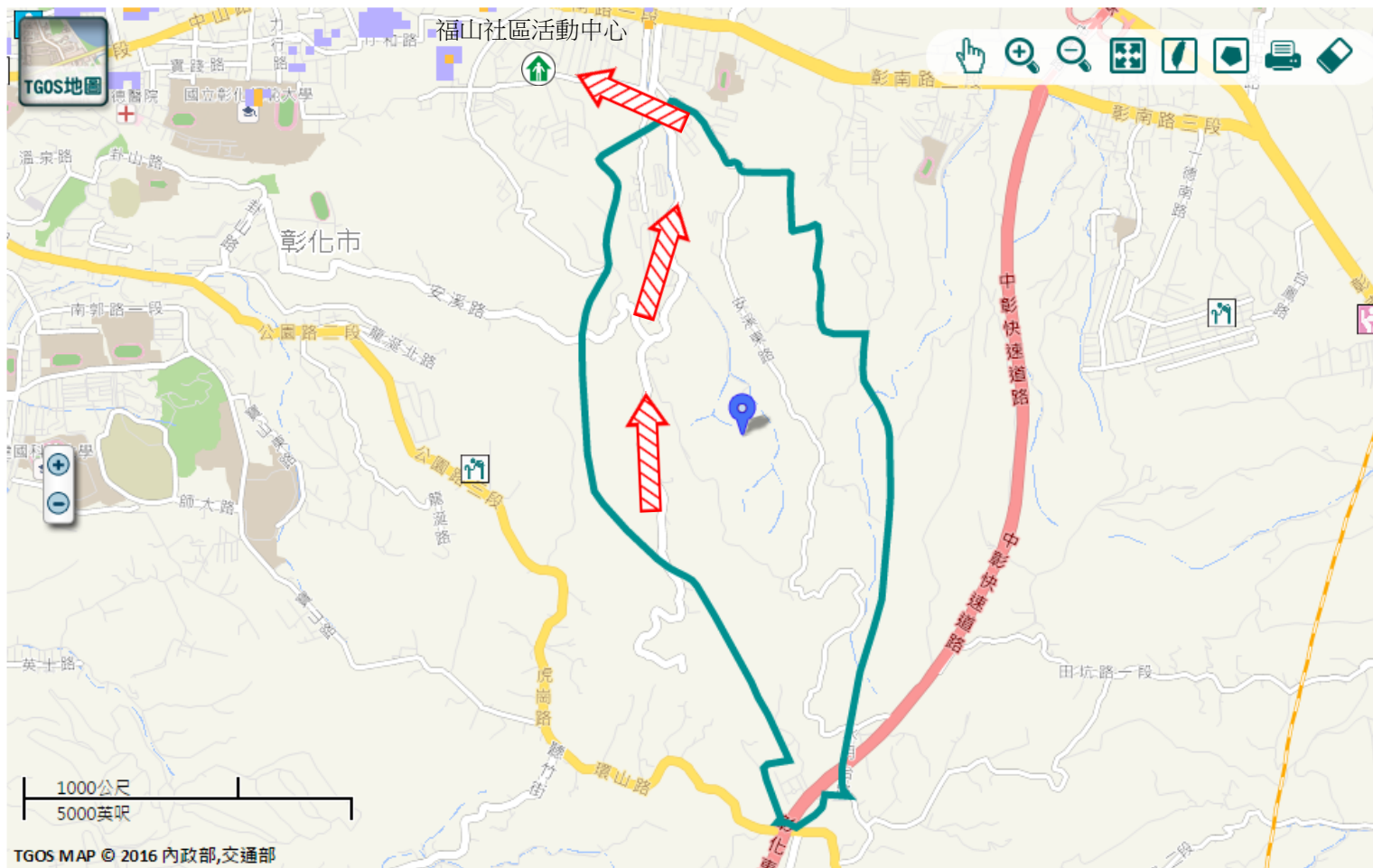
就地避難或垂直避難;低窪地區前往避難處所

避難收容處所













福山社區活動中心 
地址：彰化縣彰化市福山街168號
電話：04-7386523



彰化市公所109年10月製作



TGOS MAP © 2016 內政部,交通部

道路		標示			350mm / 24hr				
106	縣道		建議疏散避難方向		避難收容處所		老人福利		0.5 ~ 1.0 m
行政區域界線			適用水災災害		護理之家		兒少福利		1.0 ~ 2.0 m
 村(里)界線			身心障礙福	圖資來源：NCDR災害潛勢地圖網站(105年)				2.0 ~ 3.0 m	
							> 3.0 m		

彰化縣彰化市安溪里地震簡易疏散避難圖

防災資訊

村(里)基本資料

• 總人口數：2301人

災害通報單位

*彰化縣災害應變中心

電話：04-7512148

*彰化市災害應變中心

電話：04-7201233

*大竹派出所

電話：04-7381107

*東區消防分隊

電話：04-7200236

緊急聯絡人

*里長：萬佳政

電話：04-7381091

防災資料網站

*內政部消防署

<http://www.nfa.gov.tw>

*彰化縣政府消防局

<http://www.chfd.gov.tw>

*彰化縣彰化市公所

<http://www.changhua.gov.tw/>

避難原則

前往開放空間或公園避難

避難收容處所

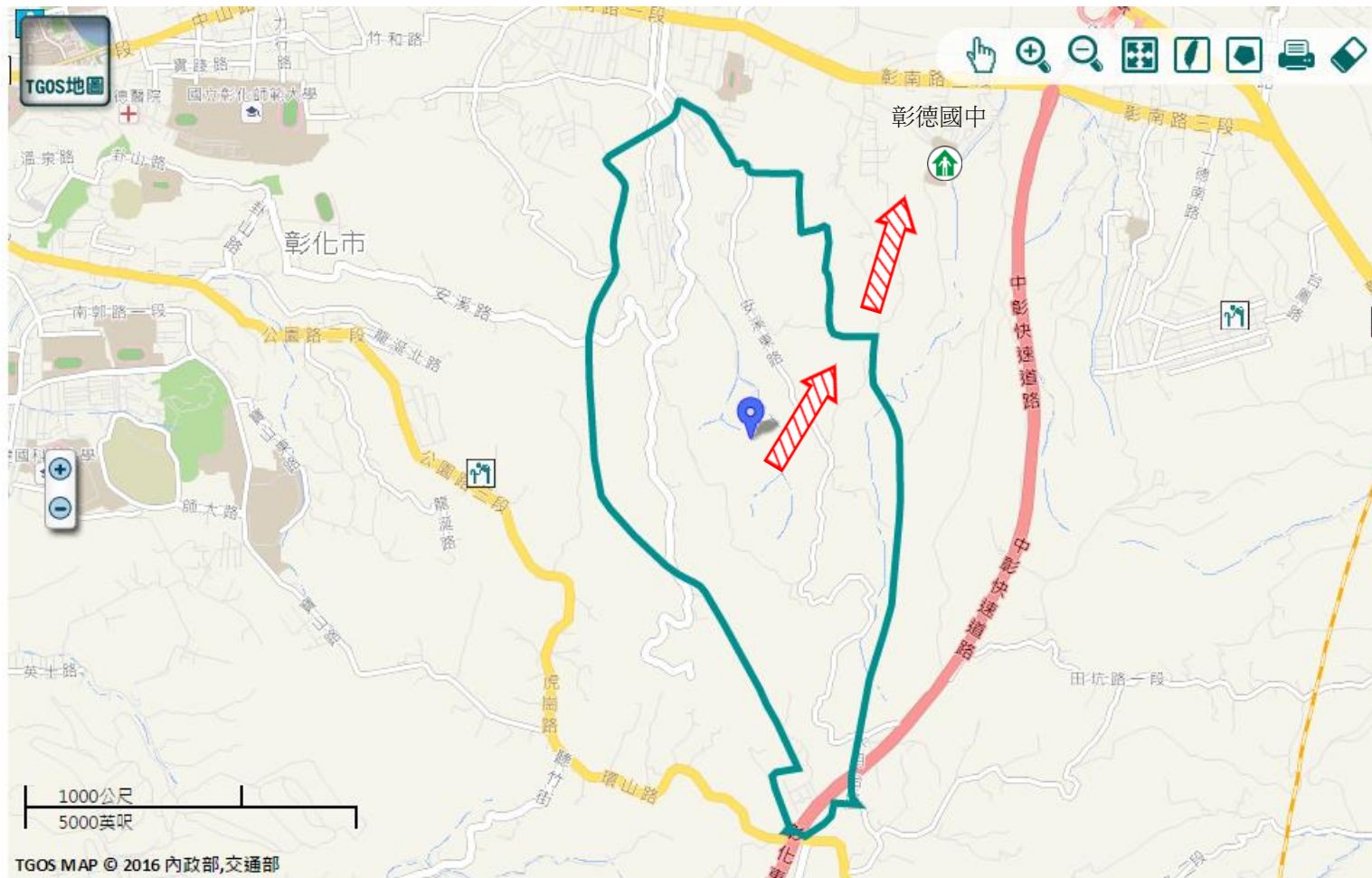
彰德國中勤學樓、育英樓

穿堂

地址：彰化市香山里彰南路二段512巷97號

電話：04-7381791

彰化市公所109年10月



圖例		道路	標示		
106	縣道		建議疏散避難方向		避難收容處所
	行政區域界線		適用地震災害		護理之家
	村(里)界線		身心障礙福		兒少福利
圖資來源：NCDR災害潛勢地圖網站(105年)					

彰化縣彰化市安溪里坡地災害簡易疏散避難圖

防災資訊

村(里)基本資料

• 總人口數：2301人

災害通報單位

*彰化縣災害應變中心

電話：04-7512148

*彰化市災害應變中心

電話：04-7201233

*大竹派出所

電話：04-7381107

*東區消防分隊

電話：04-7200236

緊急聯絡人

*里長：萬佳政

電話：04-7381091

防災資料網站

*內政部消防署

<http://www.nfa.gov.tw>

*彰化縣政府消防局

<http://www.chfd.gov.tw>

*彰化縣彰化市公所

<http://www.changhua.gov.tw/>

避難原則

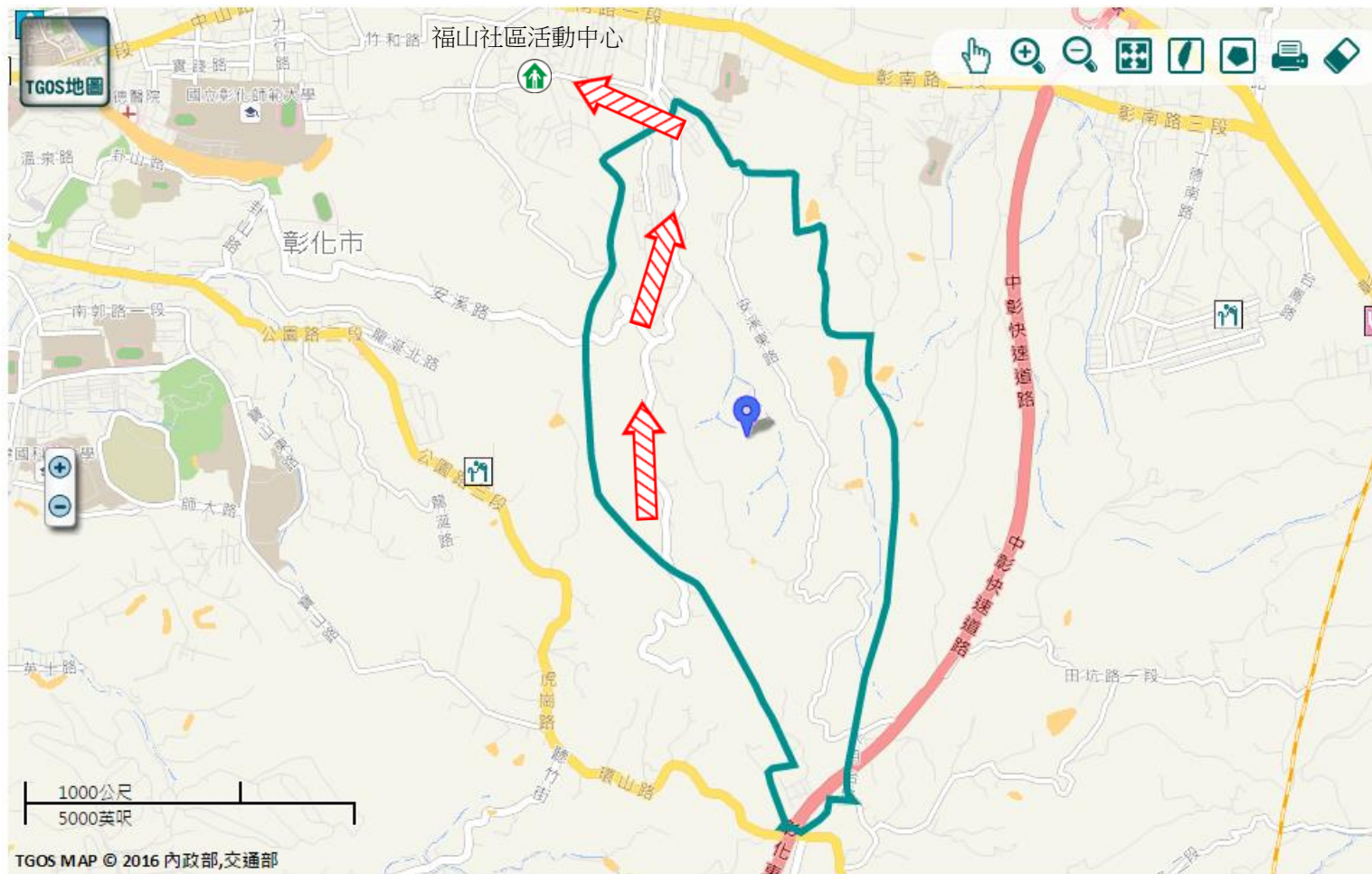
遠離坡地方向避難；地震、豪雨一周內勿靠近潛勢區。

避難收容處所

福山社區活動中心 
地址：彰化縣彰化市福山街168號
電話：04-7386523



彰化市公所109年10月製作



道路		標示	設施		坡地災害潛勢圖
	縣道				
行政區域界線					
	村(里)界線		圖資來源：NCDR災害潛勢地圖網站(105年)		