

彰化縣彰化市介壽里水災簡易疏散避難圖

防災資訊

村(里)基本資料

• 總人口數：2998人

災害通報單位

- *彰化縣災害應變中心
電話：04-7512148
- *彰化市災害應變中心
電話：04-7201233
- *八卦山派出所
電話：04-7284292
- *彰化消防分隊
電話：04-7612804

緊急聯絡人

*里長：蔡美香
電話：04-7111045

防災資料網站

- *內政部消防署
<http://www.nfa.gov.tw>
- *彰化縣政府消防局
<http://www.chfd.gov.tw>
- *彰化縣彰化市公所
<http://www.changhua.gov.tw/>

避難原則

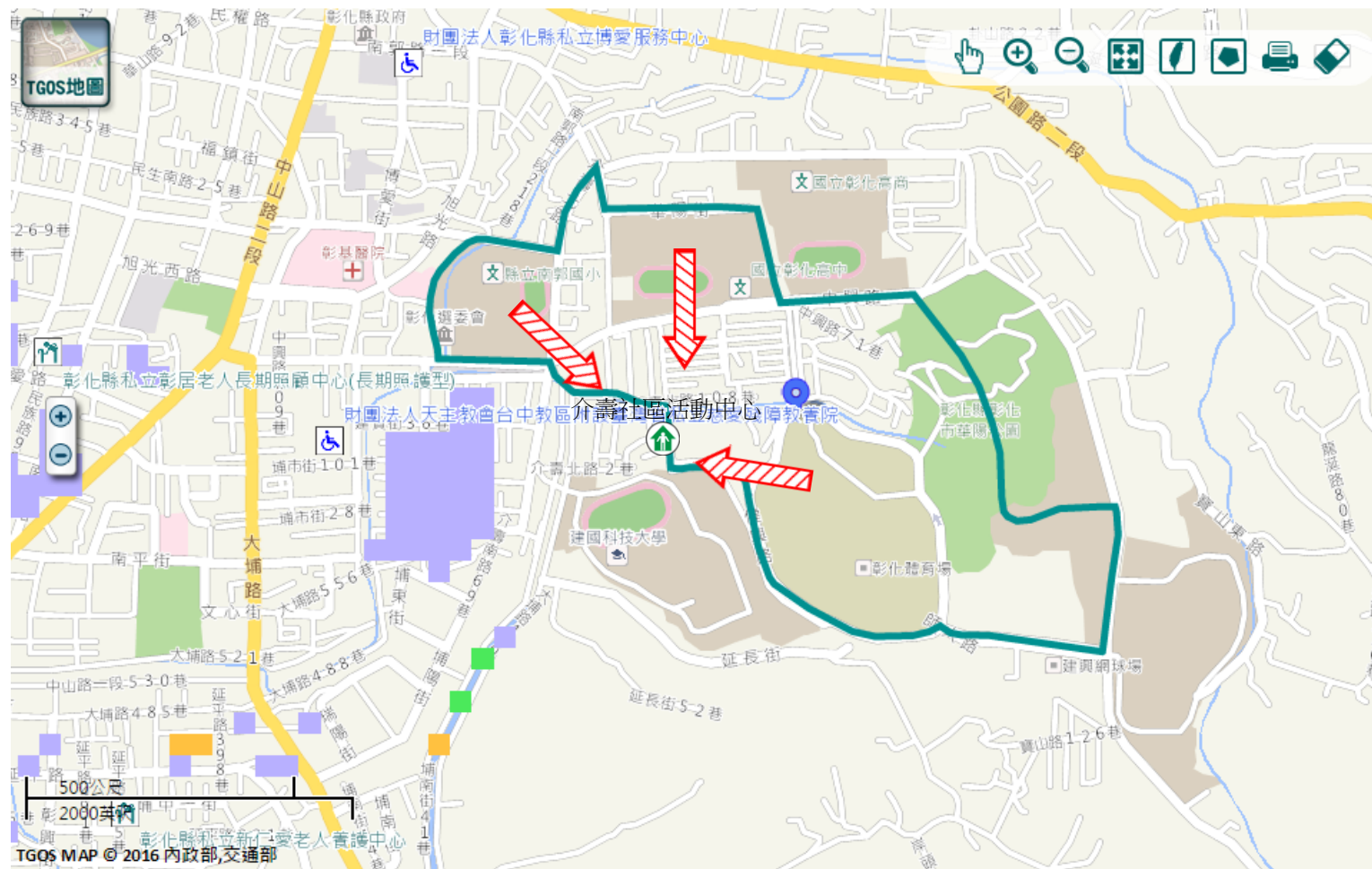
就地避難或垂直避難;低窪地區前往避難處所

避難收容處所

介壽社區活動中心 
地址：彰化縣彰化市彰化市介壽新村21號
電話：0932-571397



彰化市公所109年10月製作




道路

106 縣道

行政區域界線


村(里)界線

標示

 建議疏散避難方向


 適用水災災害

 身心障礙福

 避難收容處所


 護理之家


圖資來源：NCDR災害潛勢地圖網站(105年)


 老人福利


 兒少福利

350mm / 24hr

 0.5 ~ 1.0 m

 1.0 ~ 2.0 m

 2.0 ~ 3.0 m

 > 3.0 m

彰化縣彰化市介壽里地震簡易疏散避難圖

防災資訊

村(里)基本資料

• 總人口數：2998人

災害通報單位

- *彰化縣災害應變中心
電話：04-7512148
- *彰化市災害應變中心
電話：04-7201233
- *八卦山派出所
電話：04-7284292
- *彰化消防分隊
電話：04-7612804

緊急聯絡人

- *里長：蔡美香
電話：04-7111045


防災資料網站

- *內政部消防署
<http://www.nfa.gov.tw>
- *彰化縣政府消防局
<http://www.chfd.gov.tw>
- *彰化縣彰化市公所
<http://www.changhua.gov.tw/>

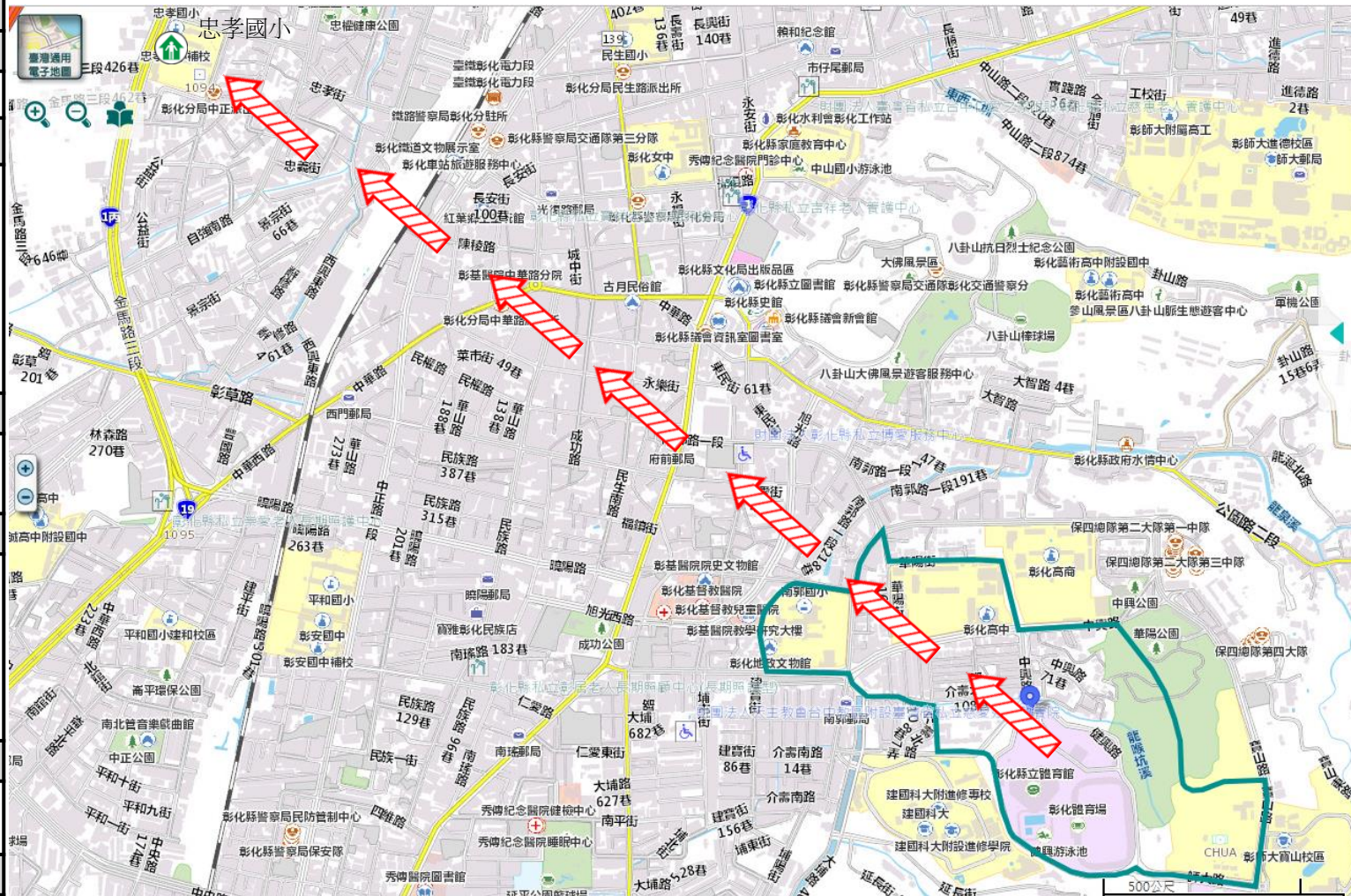
避難原則

前往開放空間或公園避難

避難收容處所

彰化市忠孝國小 
地址：彰化縣彰化市忠誠路61號
電話：04-7523944

彰化市公所109年10月製作



道路		標示	
106 縣道	 建議疏散避難方向	 避難收容處所	 老人福利
行政區域界線	 適用地震災害	 護理之家	 兒少福利
村(里)界線	 身心障礙福	圖資來源：NCDR災害潛勢地圖網站(105年)	

彰化縣彰化市介壽里坡地災害簡易疏散避難圖

防災資訊

村(里)基本資料

• 總人口數：2998人

災害通報單位

- *彰化縣災害應變中心
電話：04-7512148
- *彰化市災害應變中心
電話：04-7201233
- *八卦山派出所
電話：04-7284292
- *彰化消防分隊
電話：04-7612804

緊急聯絡人

*里長：蔡美香
電話：04-7111045


防災資料網站

- *內政部消防署
<http://www.nfa.gov.tw>
- *彰化縣政府消防局
<http://www.chfd.gov.tw>
- *彰化縣彰化市公所
<http://www.changhua.gov.tw/>

避難原則

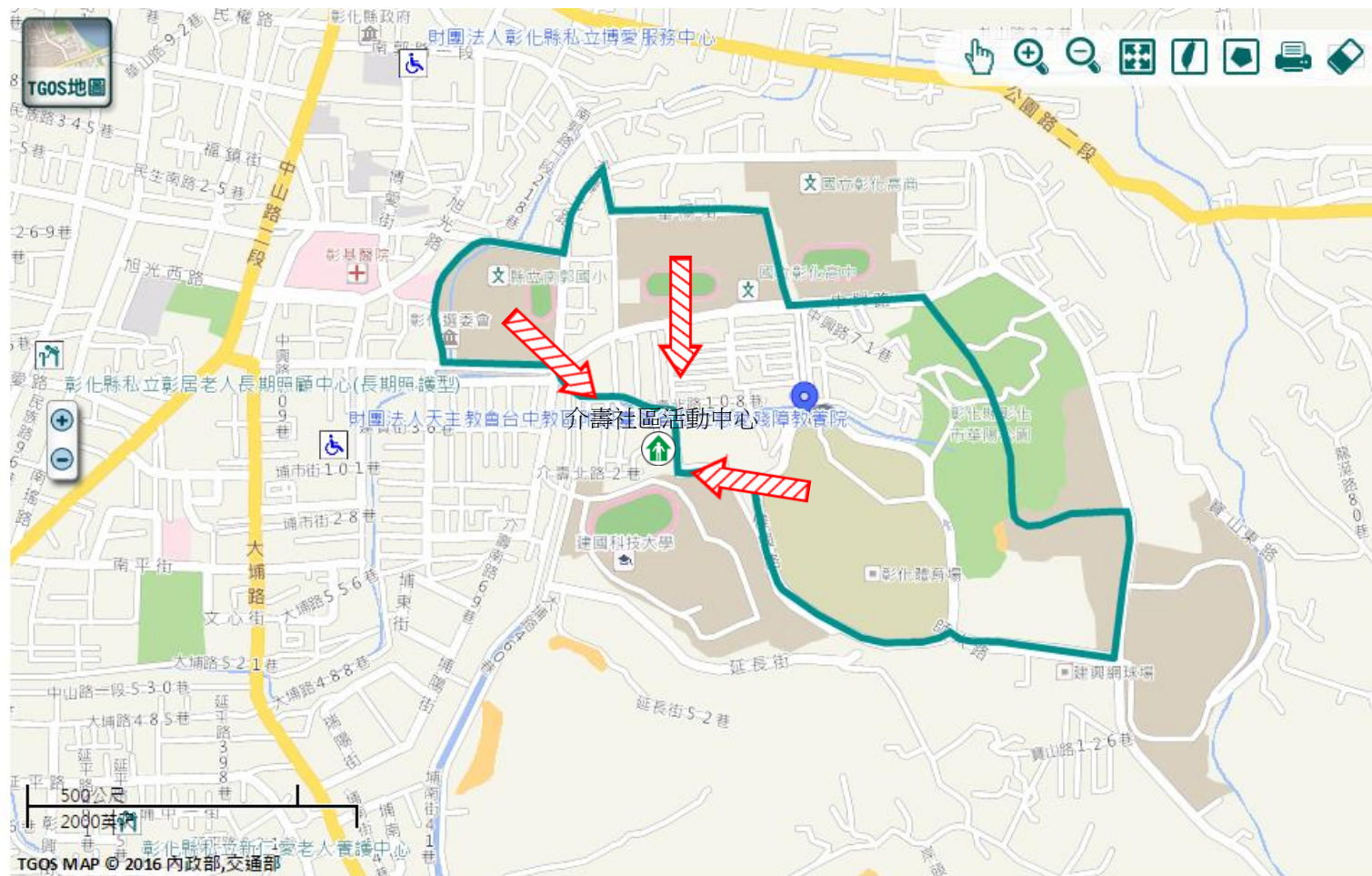
遠離坡地方向避難；地震、豪雨一周內勿靠近潛勢區。

避難收容處所

介壽社區活動中心 
地址：彰化縣彰化市彰化市介壽新村21號
電話：0932-571397



彰化市公所109年10月製作



道路	標示	設施		坡地災害潛勢圖
106 縣道	疏散避難方向	避難收容處所	老人福利	岩屑滑落
行政區域界線	適用坡地災害	護理之家	兒少福利	土石流潛勢溪流
村(里)界線	身心障礙福	圖資來源：NCDR災害潛勢地圖網站(105年)		土石流潛勢溪流影響範圍