

彰化縣大村鄉黃厝村水災簡易疏散避難圖

防災資訊

村(里)基本資料

• 總人口數：2702人

災害通報單位

*彰化縣災害應變中心
電話：04-7512148
*大村鄉災害應變中心
電話：04-8520149
*村上派出所
電話：04-8525474
*大村消防分隊
電話：04-8523495

緊急聯絡人

*村長：黃朝啟
電話：0919-009342

防災資料網站

*內政部消防署
<http://www.nfa.gov.tw>
*彰化縣政府消防局
<http://www.chfd.gov.tw>
*彰化縣大村鄉公所
<http://town.chcg.gov.tw/dacun/00home/index7.asp>

避難原則

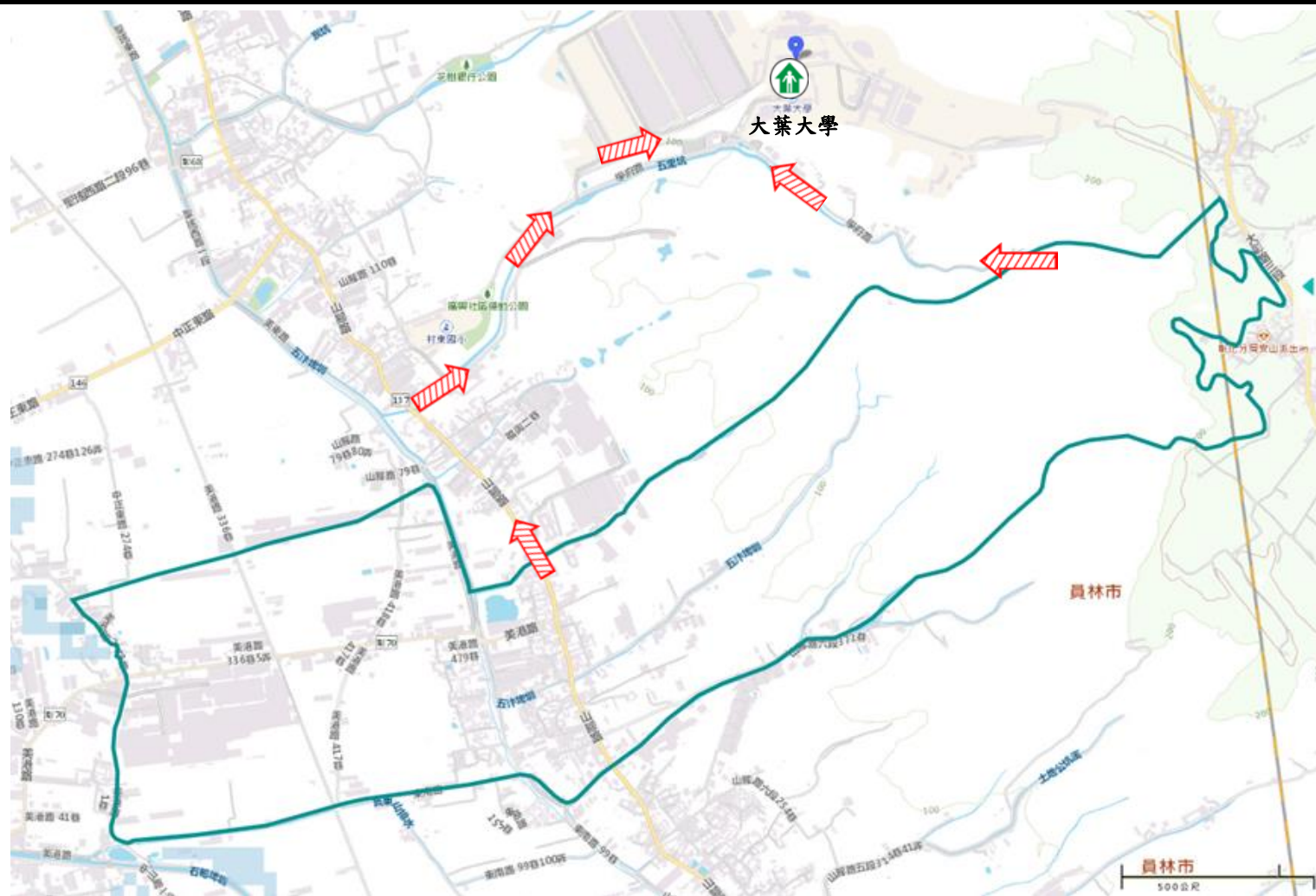
就地避難或垂直避難；
低窪地區前往避難處所













避難收容處所

大葉大學體育館 
地址：彰化縣大村鄉福興
村學府路168號
電話：04-8511888



大村鄉公所109年10月製



| 道路 | | 標示 | | | 350mm / 24hr |
|----|--|--|--|--|---|
| 圖例 | 106 縣道 |  建議疏散避難方向 |  避難收容處所 |  老人福利 |  0.5 ~ 1.0 m |
| | 行政區域界線 |  適用水災災害 |  護理之家 |  兒少福利 |  1.0 ~ 2.0 m |
| |  村(里)界線 |  身心障礙福 | 圖資來源：NCDR災害潛勢地圖網站(108年) | |  2.0 ~ 3.0 m |
| | | | | |  > 3.0 m |

彰化縣大村鄉黃厝村地震簡易疏散避難圖

防災資訊

村(里)基本資料

• 總人口數：2702人

災害通報單位

- *彰化縣災害應變中心
電話：04-7512148
- *大村鄉災害應變中心
電話：04-8520149
- *村上派出所
電話：04-8525474
- *大村消防分隊
電話：04-8523495

緊急聯絡人

*村長：黃朝啟
電話：0919-009342

防災資料網站

- *內政部消防署
<http://www.nfa.gov.tw>
- *彰化縣政府消防局
<http://www.chfd.gov.tw>
- *彰化縣大村鄉公所
<http://town.chcg.gov.tw/dacun/00home/index7.asp>

避難原則

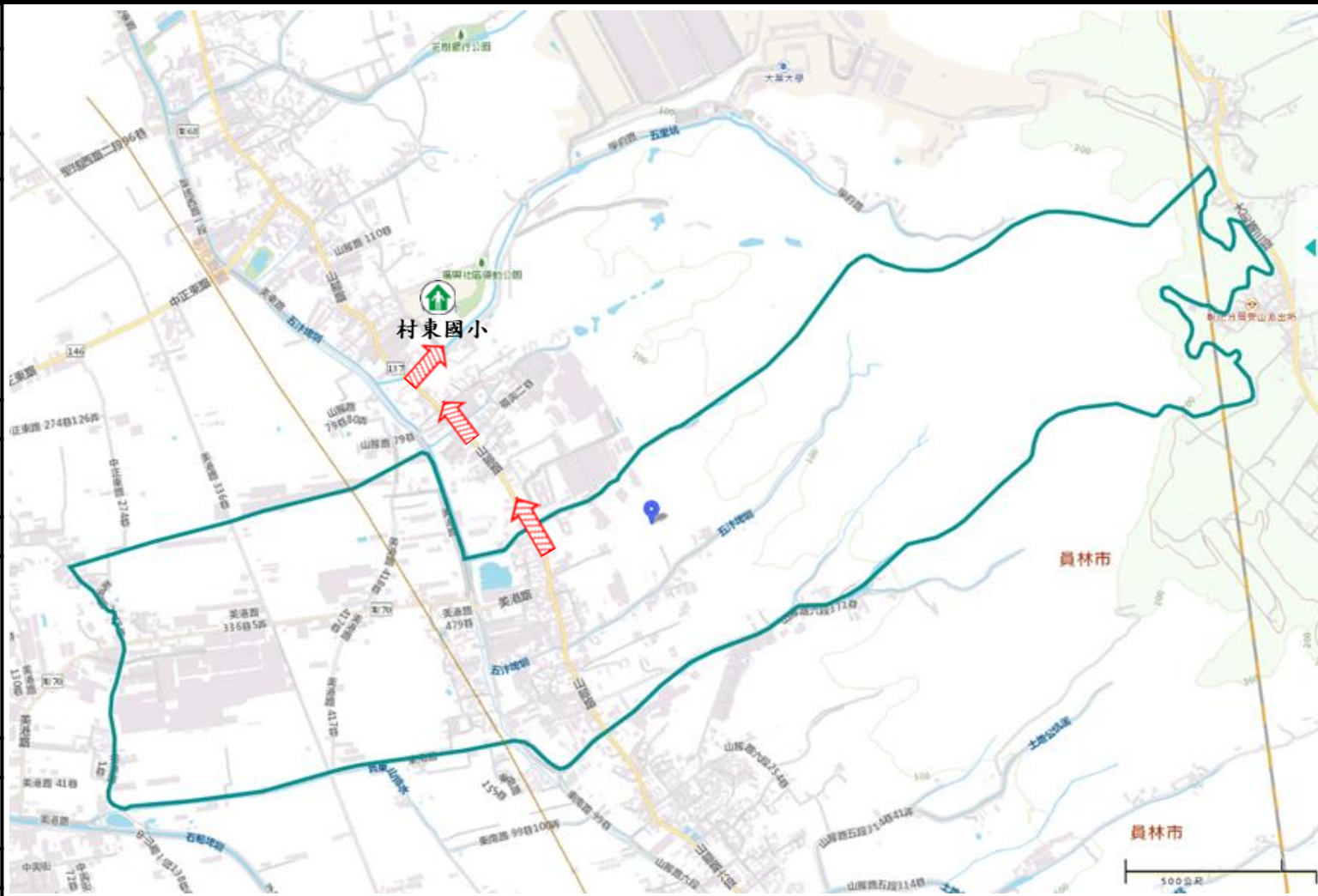
前往開放空間或公園避難

避難收容處所

村東國小禮堂 
地址：彰化縣大村鄉福興村山腳路102號之1
電話：04-8526328



大村鄉公所109年10月製



| | | 道路 | 標示 | | | | |
|----|--------|---|----------|---|--------|---|------|
| 圖例 | 106 縣道 |  | 建議疏散避難方向 |  | 避難收容處所 |  | 老人福利 |
| | 行政區域界線 |  | 適用地震災害 |  | 護理之家 |  | 兒少福利 |
| | 村(里)界線 |  | 身心障礙福 | 圖資來源：NCDR災害潛勢地圖網站(108年) | | | |

彰化縣大村鄉黃厝村坡地災害簡易疏散避難圖

防災資訊

村(里)基本資料

• 總人口數：2702人

災害通報單位

- *彰化縣災害應變中心
電話：04-7512148
- *大村鄉災害應變中心
電話：04-8520149
- *村上派出所
電話：04-8525474
- *大村消防分隊
電話：04-8523495

緊急聯絡人

*村長：黃朝啟
電話：0919-009342

防災資料網站

- *內政部消防署
<http://www.nfa.gov.tw>
- *彰化縣政府消防局
<http://www.chfd.gov.tw>
- *彰化縣大村鄉公所
<http://town.chcg.gov.tw/dacun/00home/index7.asp>

避難原則

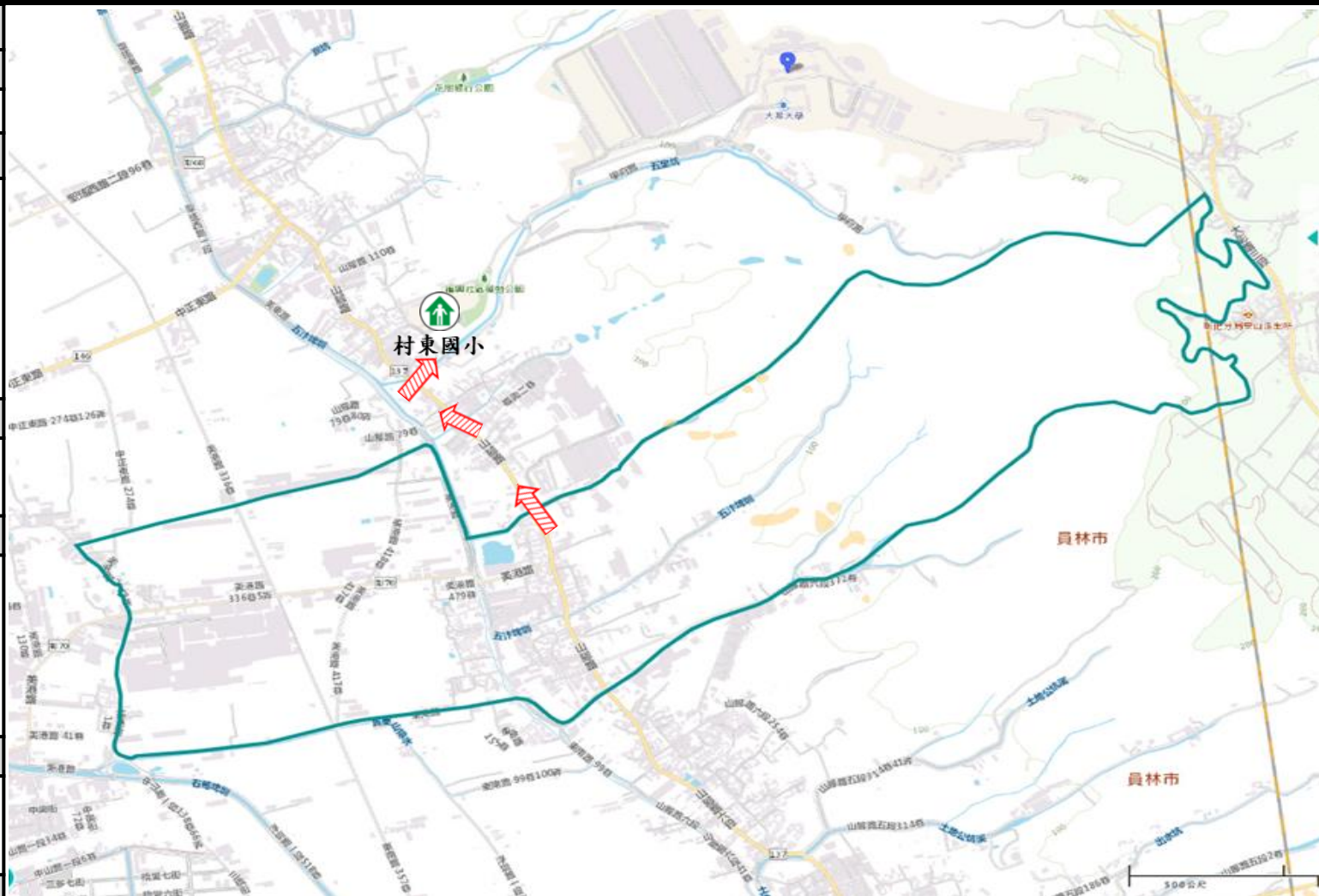
遠離坡地方向避難；
地震、豪雨一周內勿靠近
潛勢區。

避難收容處所

村東國小禮堂 
地址：彰化縣大村鄉福興
村山腳路102號之1
電話：04-8526328



大村鄉公所109年10月製



| 圖例 | 道路 | 標示 | 設施 | | 坡地災害潛勢圖 |
|--------|--------|-------------------------|--------|-------------|---------|
| | 縣道 | 疏散避難方向 | 避難收容處所 | 老人福利 | 岩屑滑落 |
| | 行政區域界線 | 適用坡地災害 | 護理之家 | 兒少福利 | 土石流潛勢溪流 |
| 村(里)界線 | 身心障礙福 | 圖資來源：NCDR災害潛勢地圖網站(108年) | | 土石流潛勢溪流影響範圍 | |