

彰化縣大村鄉平和村水災簡易疏散避難圖

防災資訊

村(里)基本資料

• 總人口數：2923人

災害通報單位

*彰化縣災害應變中心

電話：04-7512148

*大村鄉災害應變中心

電話：04-8520149

*村上派出所

電話：04-8525474

*大村消防分隊

電話：04-8523495

緊急聯絡人

*村長：賴居林

電話：0919-009410

防災資料網站

*內政部消防署

<http://www.nfa.gov.tw>

*彰化縣政府消防局

<http://www.chfd.gov.tw>

*彰化縣大村鄉公所

<http://town.chcg.gov.tw/dacun/00home/index7.asp>

避難原則

就地避難或垂直避難；

低窪地區前往避難處所

避難收容處所

村東國小禮堂

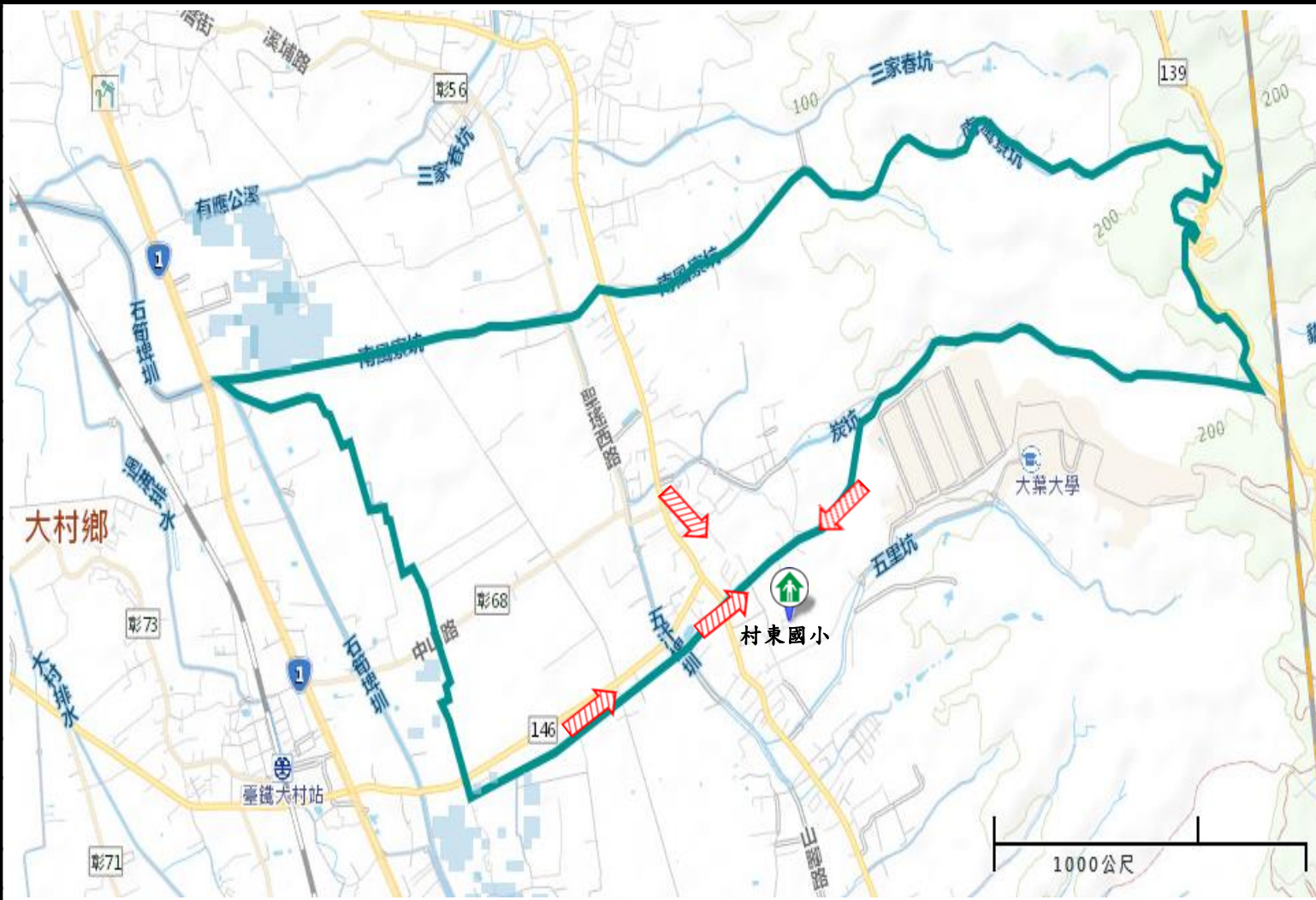
地址：彰化縣大村鄉福興

村山腳路102號之1

電話：04-8526328



大村鄉公所109年10月製



圖例	道路	標示			350mm / 24hr
	106 縣道	建議疏散避難方向	避難收容處所	老人福利	
行政區域界線	適用水災災害	護理之家	兒少福利	1.0 ~ 2.0 m	
村(里)界線	身心障礙福	圖資來源：NCDR災害潛勢地圖網站(108年)		2.0 ~ 3.0 m	
				> 3.0 m	

彰化縣大村鄉平和村地震簡易疏散避難圖

防災資訊

村(里)基本資料

• 總人口數：2923人

災害通報單位

*彰化縣災害應變中心
電話：04-7512148
*大村鄉災害應變中心
電話：04-8520149
*村上派出所
電話：04-8525474
*大村消防分隊
電話：04-8523495

緊急聯絡人

*村長：賴居林
電話：0919-009410

防災資料網站

*內政部消防署
<http://www.nfa.gov.tw>
*彰化縣政府消防局
<http://www.chfd.gov.tw>
*彰化縣大村鄉公所
<http://town.chcg.gov.tw/dacun/00home/index7.asp>

避難原則

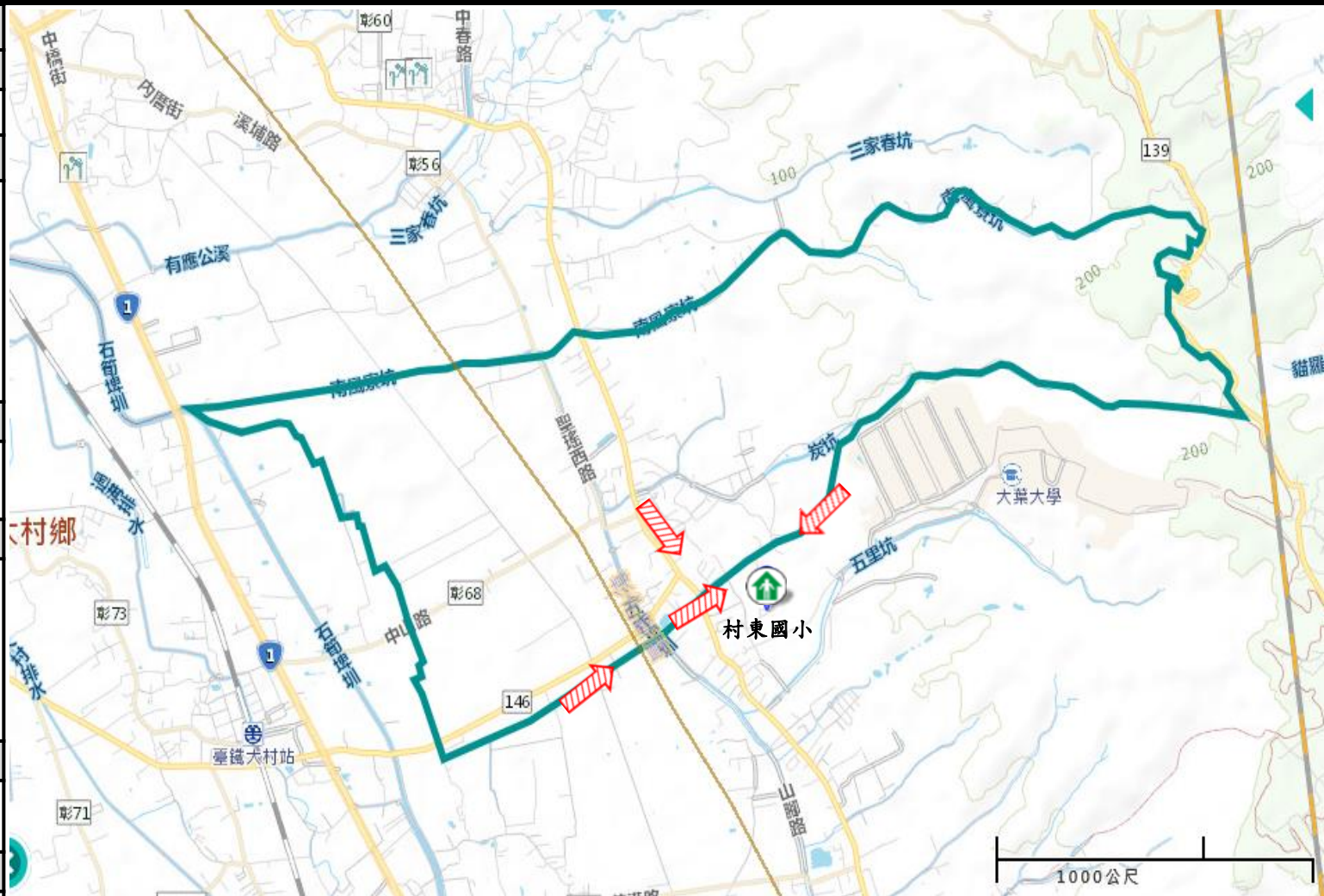
前往開放空間或公園避難

避難收容處所

村東國小禮堂
地址：彰化縣大村鄉福興村山腳路102號之1
電話：04-8526328



大村鄉公所109年10月製



道路		標示			
106	縣道		建議疏散避難方向		避難收容處所
行政區域界線			適用地震災害		護理之家
			身心障礙福		老人福利
					兒少福利

圖資來源：NCDR災害潛勢地圖網站(108年)

彰化縣大村鄉平和村坡地災害簡易疏散避難圖

防災資訊

村(里)基本資料

• 總人口數：2923人

災害通報單位

*彰化縣災害應變中心
電話：04-7512148
*大村鄉災害應變中心
電話：04-8520149
*村上派出所
電話：04-8525474
*大村消防分隊
電話：04-8523495

緊急聯絡人

*村長：賴居林
電話：0919-009410

防災資料網站

*內政部消防署
<http://www.nfa.gov.tw>
*彰化縣政府消防局
<http://www.chfd.gov.tw>
*彰化縣大村鄉公所
<http://town.chcg.gov.tw/dacun/00home/index7.asp>

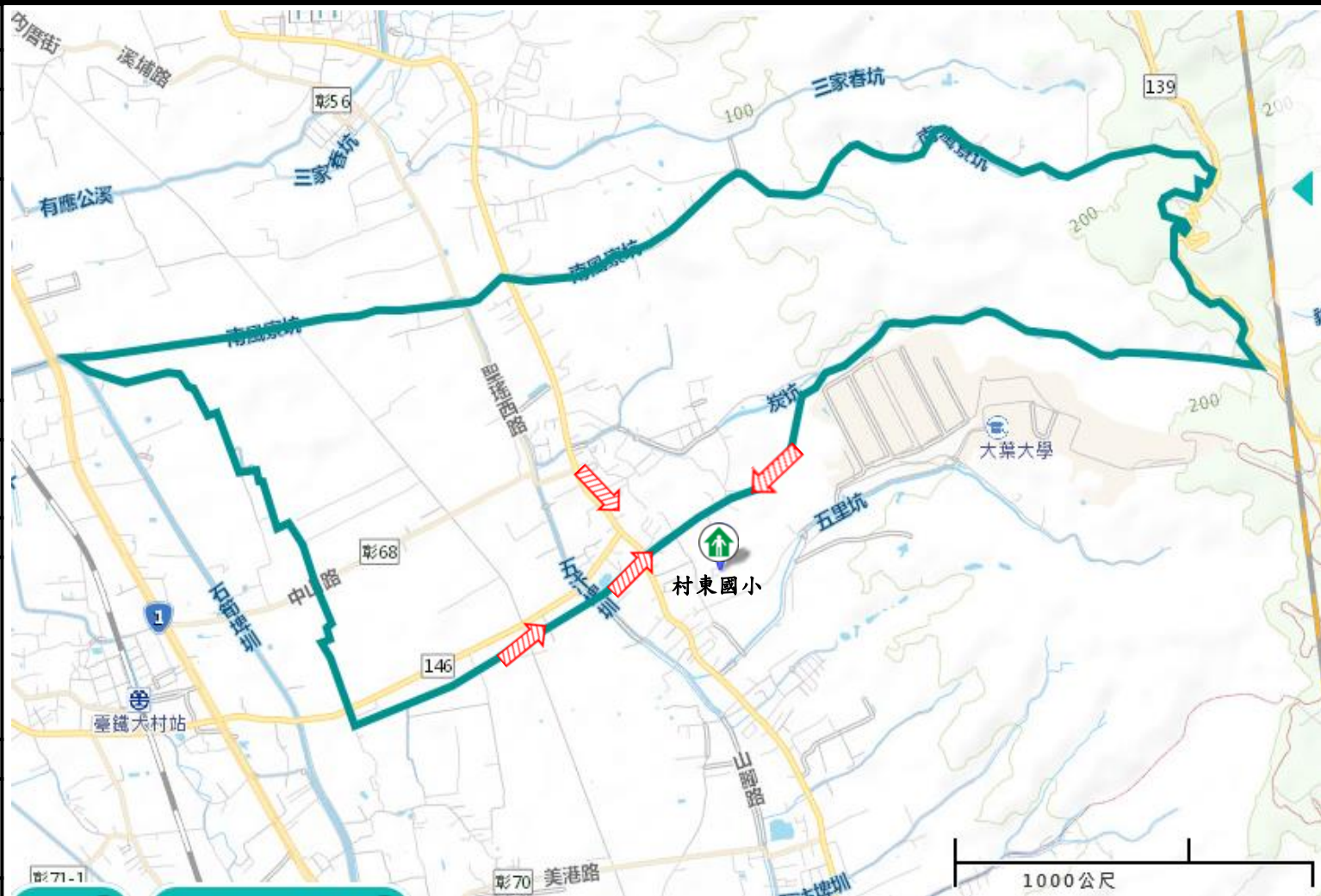
避難原則

遠離坡地方向避難；
地震、豪雨一周內勿靠近
潛勢區。





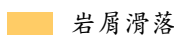
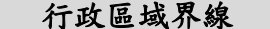



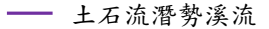
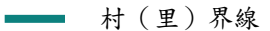

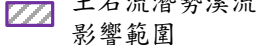
避難收容處所

村東國小禮堂 
地址：彰化縣大村鄉福興
村山腳路102號之1
電話：04-8526328

大村鄉公所109年10月製



圖例

道路	標示	設施		坡地災害潛勢圖
 縣道	 疏散避難方向	 避難收容處所	 老人福利	 岩屑滑落
 行政區域界線	 適用坡地災害	 護理之家	 兒少福利	 土石流潛勢溪流
 村(里)界線	 身心障礙福	圖資來源：NCDR災害潛勢地圖網站(108年)		 土石流潛勢溪流影響範圍