

彰化縣大村鄉平和村水災簡易疏散避難圖

防災資訊

村(里)基本資料

• 總人口數：2984人

災害通報單位

*彰化縣災害應變中心
電話：04-7512148
*大村鄉災害應變中心
電話：04-8520149
*村上派出所
電話：04-8525474
*大村消防分隊
電話：04-8523495

緊急聯絡人

*村長：賴居林
電話：04-8524681

防災資料網站

*內政部消防署
<http://www.nfa.gov.tw>
*彰化縣政府消防局
<http://www.chfd.gov.tw>
*彰化縣大村鄉公所
<http://town.chcg.gov.tw/dacun/00home/index7.asp>

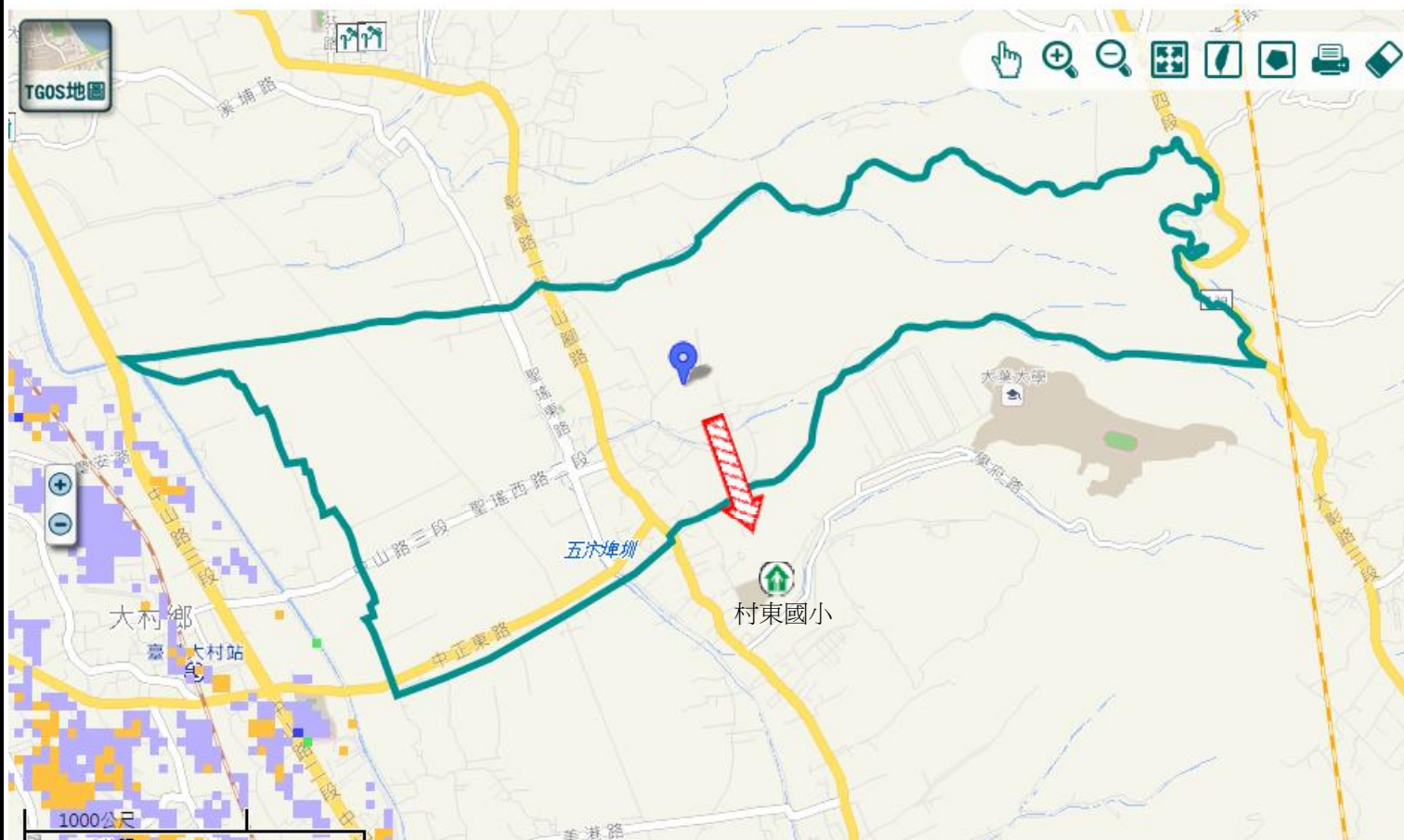
避難原則















就地避難或垂直避難；
低窪地區前往避難處所

避難收容處所

彰化縣村東國小 
地址：彰化縣大村鄉福興
村山腳路102號之1 
電話：04-8526328

大村鄉公所106年7月製作



圖例	道路	標示			350mm / 24hr
	 縣道	 建議疏散避難方向	 避難收容處所	 老人福利	 0.5 ~ 1.0 m
	 行政區域界線	 適用水災災害	 護理之家	 兒少福利	 1.0 ~ 2.0 m
 村(里)界線	 身心障礙福	圖資來源：NCDR災害潛勢地圖網站(105年)		 2.0 ~ 3.0 m	
				 > 3.0 m	

彰化縣大村鄉平和村地震簡易疏散避難圖

防災資訊

村(里)基本資料

• 總人口數：2984人

災害通報單位

*彰化縣災害應變中心
電話：04-7512148
*大村鄉災害應變中心
電話：04-8520149
*村上派出所
電話：04-8525474
*大村消防分隊
電話：04-8523495

緊急聯絡人

*村長：賴居林
電話：04-8524681

防災資料網站

*內政部消防署
<http://www.nfa.gov.tw>
*彰化縣政府消防局
<http://www.chfd.gov.tw>
*彰化縣大村鄉公所
<http://town.chcg.gov.tw/dacun/00home/index7.asp>

避難原則

前往開放空間或公園避難

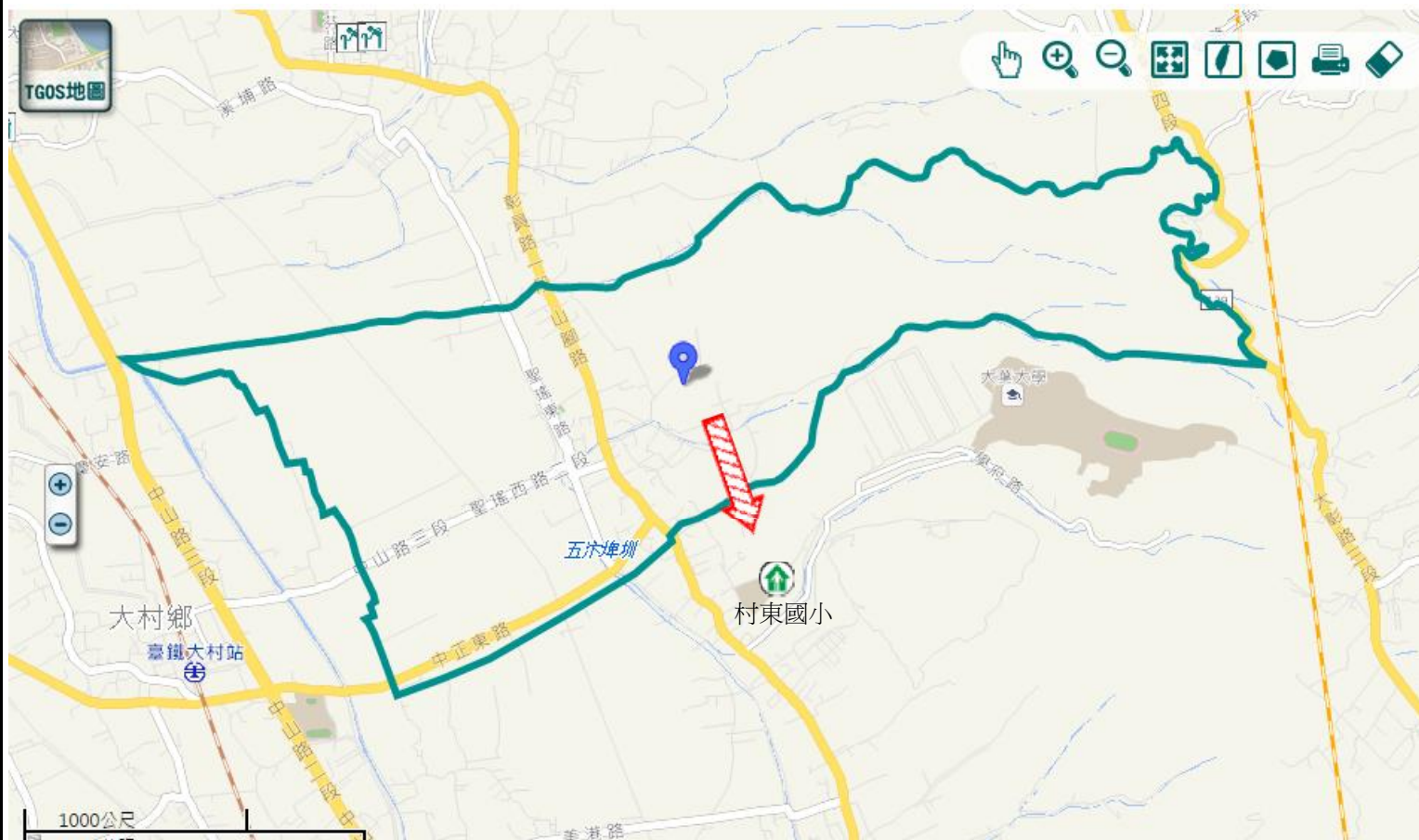
避難收容處所

彰化縣村東國小

地址：彰化縣大村鄉福興村山腳路102號之1
電話：04-8526328



大村鄉公所106年7月製作



圖例

道路	標示		
縣道	建議疏散避難方向	避難收容處所	老人福利
行政區域界線	適用地震災害	護理之家	兒少福利
村(里)界線	身心障礙福	圖資來源：NCDR災害潛勢地圖網站(105年)	

彰化縣大村鄉平和村坡地災害簡易疏散避難圖

防災資訊

村(里)基本資料

• 總人口數：2984人

災害通報單位

*彰化縣災害應變中心
電話：04-7512148
*大村鄉災害應變中心
電話：04-8520149
*村上派出所
電話：04-8525474
*大村消防分隊
電話：04-8523495

緊急聯絡人

*村長：賴居林
電話：04-8524681

防災資料網站

*內政部消防署
<http://www.nfa.gov.tw>
*彰化縣政府消防局
<http://www.chfd.gov.tw>
*彰化縣大村鄉公所
<http://town.chcg.gov.tw/dacun/00home/index7.asp>

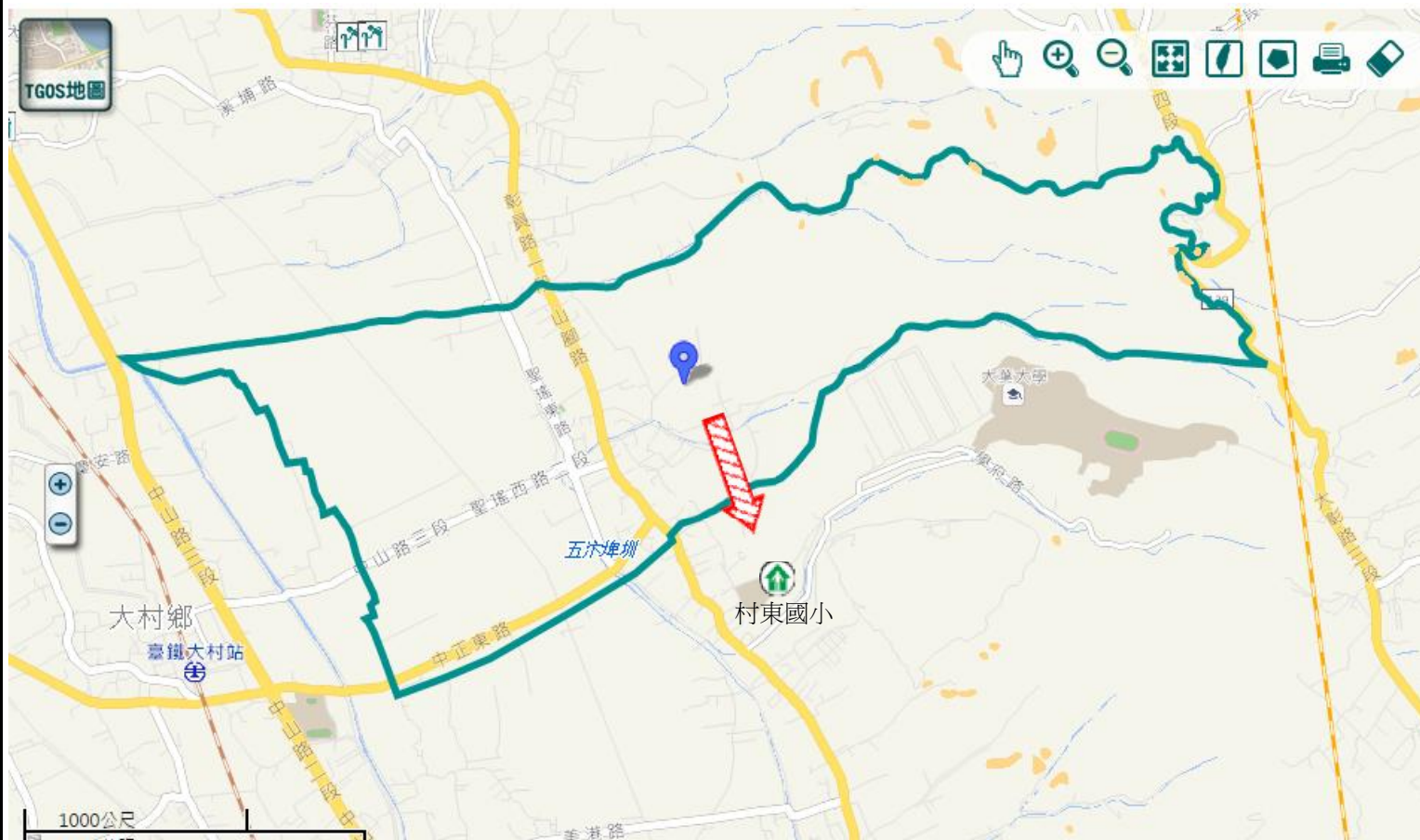
避難原則

遠離坡地方向避難；
地震、豪雨一周內勿靠近
潛勢區。

避難收容處所

彰化縣村東國小 
地址：彰化縣大村鄉福興
村山腳路102號之1
電話：04-8526328 

大村鄉公所106年7月製作



圖例	道路	標示	設施		坡地災害潛勢圖
	 縣道	 疏散避難方向	 避難收容處所	 老人福利	 岩屑滑落
	 行政區域界線	 適用坡地災害	 護理之家	 兒少福利	 土石流潛勢溪流
 村(里)界線	 身心障礙福	圖資來源：NCDR災害潛勢地圖網站(105年)		 土石流潛勢溪流 影響範圍	