

# 彰化縣大城鄉公館村水災簡易疏散避難圖

## 防災資訊

### 村(里)基本資料

• 總人口數：1202人

### 災害通報單位

\*彰化縣災害應變中心  
電話：04-7512148  
\*大城鄉災害應變中心  
電話：04-8942980  
\*大城分駐所  
電話：04-8941012  
\*大城消防分隊  
電話：04-8941045

### 緊急聯絡人

\*村長：王祺會  
電話：04-8945273



### 防災資料網站

\*內政部消防署  
<http://www.nfa.gov.tw>  
\*彰化縣政府消防局  
<http://www.chfd.gov.tw>  
\*彰化縣大城鄉公所  
<http://town.chcg.gov.tw/dacheng/00home/index8.asp>

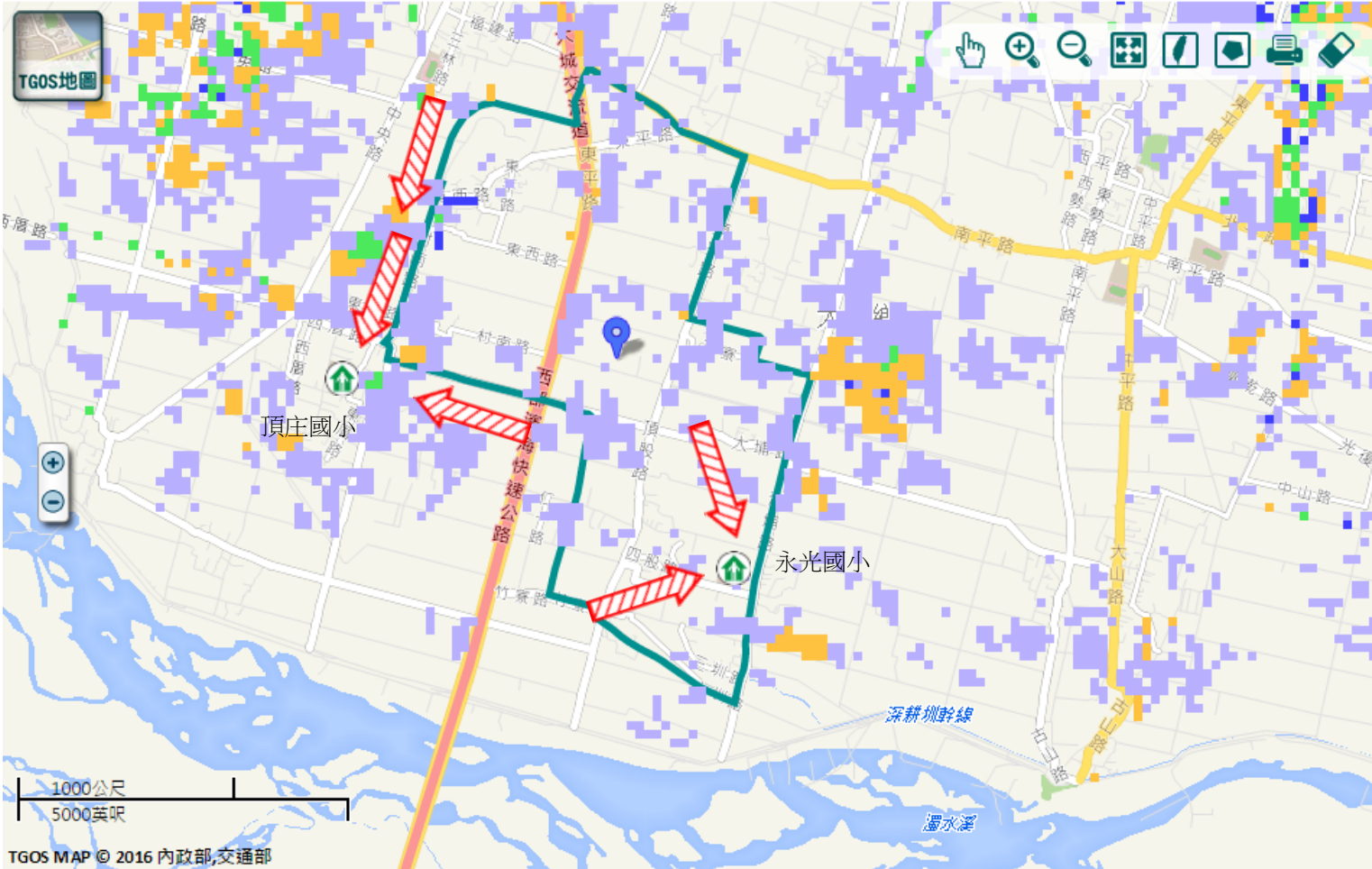
### 避難原則

就地避難或垂直避難;低窪地區前往避難處所











### 避難收容處所

彰化縣頂庄國小-教室   
地址：彰化縣大城鄉頂庄村東厝路63-1號  
電話：04-8941659  
彰化縣永光國小-教室   
地址：彰化縣大城鄉公館村青埔路7-8號  
電話：04-8941640

大城鄉公所109年9月製作



TGOS MAP © 2016 內政部,交通部

道路		標示			350mm / 24hr		
圖例	106 縣道		建議疏散避難方向		避難收容處所		0.5 ~ 1.0 m
	行政區域界線		適用水災災害		護理之家		1.0 ~ 2.0 m
	村(里)界線		身心障礙福		兒少福利		2.0 ~ 3.0 m
				圖資來源：NCDR災害潛勢地圖網站(105年)			> 3.0 m

# 彰化縣大城鄉公館村地震簡易疏散避難圖

## 防災資訊

### 村(里)基本資料

• 總人口數：1202人

### 災害通報單位

- \*彰化縣災害應變中心  
電話：04-7512148
- \*大城鄉災害應變中心  
電話：04-8942980
- \*大城分駐所  
電話：04-8941012
- \*大城消防分隊  
電話：04-8941045

### 緊急聯絡人

\*村長：王祺會  
電話：04-8945273



### 防災資料網站

- \*內政部消防署  
<http://www.nfa.gov.tw>
- \*彰化縣政府消防局  
<http://www.chfd.gov.tw>
- \*彰化縣大城鄉公所  
<http://town.chcg.gov.tw/dacheng/00home/index8.asp>

### 避難原則


前往開放空間或公園避難

### 避難收容處所

- 彰化縣頂庄國小-教室   
地址：彰化縣大城鄉頂庄村東厝路63-1號  
電話：04-8941659
- 彰化縣永光國小-教室   
地址：彰化縣大城鄉公館村青埔路7-8號  
電話：04-8941640

大城鄉公所109年9月製作



道路		標示		
 縣道		建議疏散避難方向		避難收容處所
 行政區域界線		適用地震災害		護理之家
 村(里)界線		身心障礙福		老人福利
				兒少福利

圖資來源：NCDR災害潛勢地圖網站(105年)