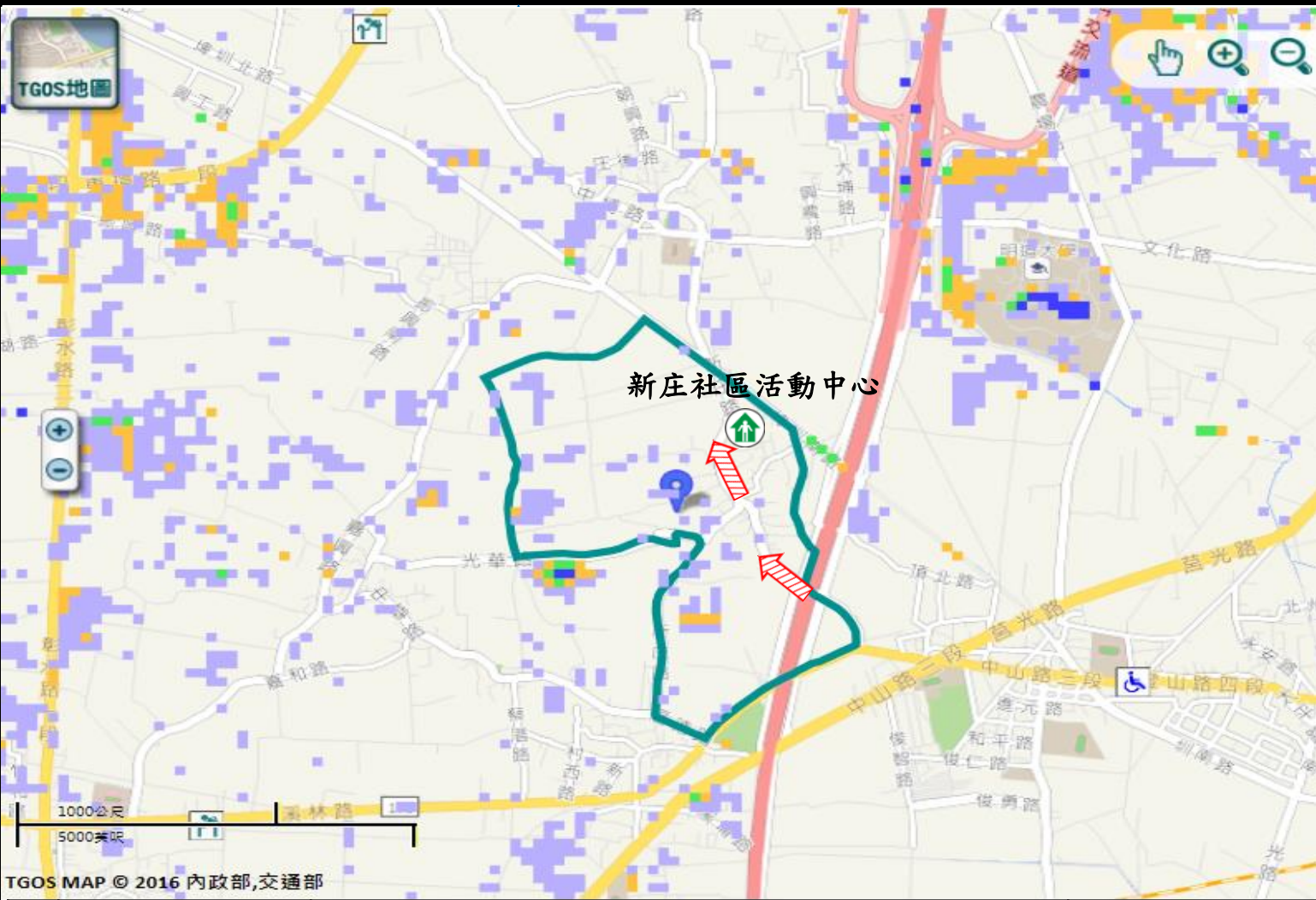








彰化縣埤頭鄉新庄村水災簡易疏散避難圖

防災資訊
村(里)基本資料
• 總人口數：1169人
災害通報單位
*彰化縣災害應變中心 電話:04-7512148
*埤頭鄉災害應變中心 電話:04-8922117
*中和派出所 電話:04-8896155
*埤頭消防分隊 電話:04-8922844
緊急聯絡人
*村長:吳春田 電話:04-8928435
防災資料網站
*內政部消防署 http://www.nfa.gov.tw
*彰化縣政府消防局 http://www.chfd.gov.tw
*彰化縣埤頭鄉公所 http://www.pitou.gov.tw/
避難原則
就地避難或垂直避難;低窪地區前往避難處所
避難收容處所 



圖例	道路	標示			350mm / 24hr
	106 縣道	 建議疏散避難方向	 避難收容處所	 老人福利	 0.5 ~ 1.0 m
行政區域界線	 適用水災災害	 護理之家	 兒少福利	 1.0 ~ 2.0 m	
村(里)界線	 身心障礙福	圖資來源：NCDR災害潛勢地圖網站(105年)			 2.0 ~ 3.0 m
					 > 3.0 m

新庄社區活動中心-室內
地址:埤頭鄉新庄村光華路124號
電話:04-8927820



埤頭鄉公所109年10月製作

彰化縣埤頭鄉新庄村地震簡易疏散避難圖

防災資訊

村(里)基本資料

• 總人口數：1169人

災害通報單位

*彰化縣災害應變中心

電話:04-7512148

*埤頭鄉災害應變中心

電話:04-8922117

*中和派出所

電話:04-8896155

*埤頭消防分隊

電話:04-8922844

緊急聯絡人

*村長:吳春田

電話:04-8928435

防災資料網站

*內政部消防署

<http://www.nfa.gov.tw>

*彰化縣政府消防局

<http://www.chfd.gov.tw>

*彰化縣埤頭鄉公所

<http://www.pitou.gov.tw/>

避難原則

前往開放空間或公園避難

避難收容處所

中和國小-活動中心

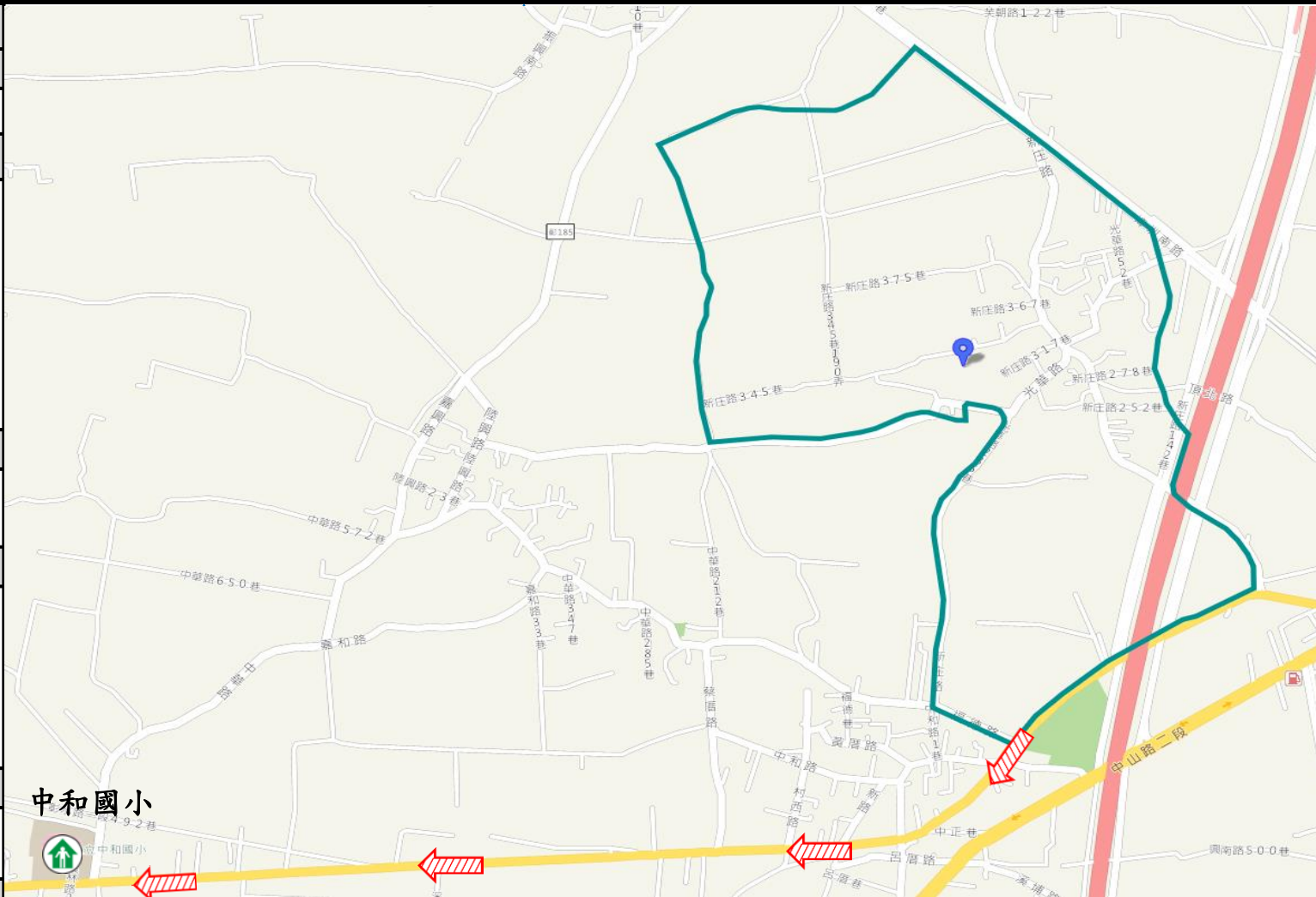
地址:埤頭鄉中和村溪林

路 284號



電話:04-8895768



埤頭鄉公所109年10月製作



中和國小



道路



縣道

行政區域界線

村(里)界線

標示



建議疏散避難方向



適用地震災害



身心障礙福



避難收容處所



護理之家



老人福利



兒少福利

圖例

圖資來源：NCDR災害潛勢地圖網站(105年)