

# 彰化縣員林市林厝里水災簡易疏散避難圖

## 防災資訊

### 村(里)基本資料

• 總人口數：3325人

### 災害通報單位

- \*彰化縣災害應變中心  
電話：04-7512148
- \*員林市災害應變中心  
電話：04-8347171#669
- \*員林派出所  
電話：04-8320767
- \*員林消防分隊  
電話：04-8320300

### 緊急聯絡人

\*里長：蕭富子  
電話：04-8314729  
0936-088767


### 防災資料網站

- \*內政部消防署  
<http://www.nfa.gov.tw>
- \*彰化縣政府消防局  
<http://www.chfd.gov.tw>
- \*彰化縣員林市公所  
<http://www.yuanlin.gov.tw/home/main.asp>

### 避難原則

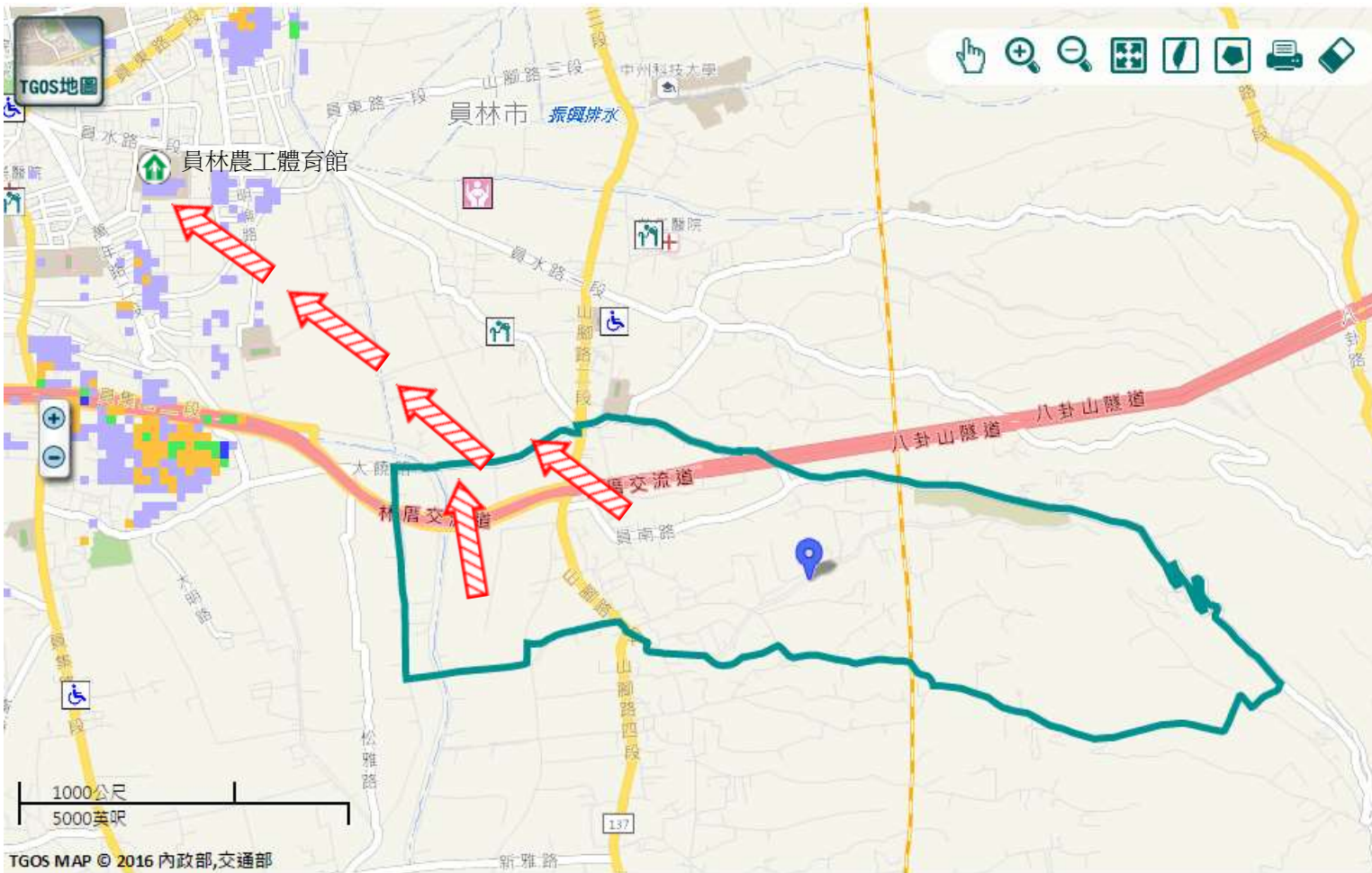
就地避難或垂直避難;低窪地區前往避難處所











### 避難收容處所

彰化縣員林農工體育館   
地址：彰化縣員林市萬年里員  
水路二段313號  
電話：04-8360105



員林市公所109年4月製作



道路		標示			350mm / 24hr
圖例	 縣道	 建議疏散避難方向	 避難收容處所	 老人福利	 0.5 ~ 1.0 m
	 行政區域界線	 適用水災災害	 護理之家	 兒少福利	 1.0 ~ 2.0 m
	 村(里)界線	 身心障礙福	圖資來源：NCDR災害潛勢地圖網站(105年)		 2.0 ~ 3.0 m
					 > 3.0 m

# 彰化縣員林市林厝里地震簡易疏散避難圖

## 防災資訊

### 村(里)基本資料

• 總人口數：3325人

### 災害通報單位

- \*彰化縣災害應變中心  
電話：04-7512148
- \*員林市災害應變中心  
電話：04-8347171#669
- \*員林派出所  
電話：04-8320767
- \*員林消防分隊  
電話：04-8320300

### 緊急聯絡人

\*里長：蕭富子  
電話：04-8314729  
0936-088767

### 防災資料網站

- \*內政部消防署  
<http://www.nfa.gov.tw>
- \*彰化縣政府消防局  
<http://www.chfd.gov.tw>
- \*彰化縣員林市公所  
<http://www.yuanlin.gov.tw/home/main.asp>

### 避難原則

前往開放空間或公園避難

### 避難收容處所

彰化縣員林農工體育館  
地址：彰化縣員林市萬年里員  
水路二段313號  
電話：04-8360105



員林市公所109年4月製作



TGOS MAP © 2016 內政部,交通部

		道路	標示				
圖例	106 縣道		建議疏散避難方向		避難收容處所		老人福利
	行政區域界線		適用地震災害		護理之家		兒少福利
	村(里)界線		身心障礙福	圖資來源：NCDR災害潛勢地圖網站(105年)			

# 彰化縣員林市林厝里坡地災害簡易疏散避難圖

## 防災資訊

### 村(里)基本資料

• 總人口數：3325人

### 災害通報單位

- \*彰化縣災害應變中心  
電話：04-7512148
- \*員林市災害應變中心  
電話：04-8347171#669
- \*員林派出所  
電話：04-8320767
- \*員林消防分隊  
電話：04-8320300

### 緊急聯絡人

\*里長：蕭富子  
電話：04-8314729  
0936-088767



### 防災資料網站

- \*內政部消防署  
<http://www.nfa.gov.tw>
- \*彰化縣政府消防局  
<http://www.chfd.gov.tw>
- \*彰化縣員林市公所  
<http://www.yuanlin.gov.tw/home/main.asp>

### 避難原則

遠離坡地方向避難；地震、豪雨一周內勿靠近潛勢區。

### 避難收容處所

彰化縣員林農工體育館   
地址：彰化縣員林市萬年里員  
水路二段313號  
電話：04-8360105 

員林市公所109年4月製作



圖例	道路	標示	設施		坡地災害潛勢圖
	縣道	疏散避難方向	避難收容處所	老人福利	岩屑滑落
行政區域界線	適用坡地災害	護理之家	兒少福利	土石流潛勢溪流	
村(里)界線	身心障礙福	圖資來源：NCDR災害潛勢地圖網站(105年)		土石流潛勢溪流影響範圍	