

# 彰化縣員林市東北里水災簡易疏散避難圖

## 防災資訊

### 村(里)基本資料

• 總人口數：2858人

### 災害通報單位

\*彰化縣災害應變中心  
電話：04-7512148  
\*員林市災害應變中心  
電話：04-8347171#669  
\*員林派出所  
電話：04-8320767  
\*員林消防分隊  
電話：04-8320300

### 緊急聯絡人

\*里長：曹震西  
電話：04-8362832  
0963-471832



### 防災資料網站

\*內政部消防署  
<http://www.nfa.gov.tw>  
\*彰化縣政府消防局  
<http://www.chfd.gov.tw>  
\*彰化縣員林市公所  
<http://www.yuanlin.gov.tw/home/main.asp>

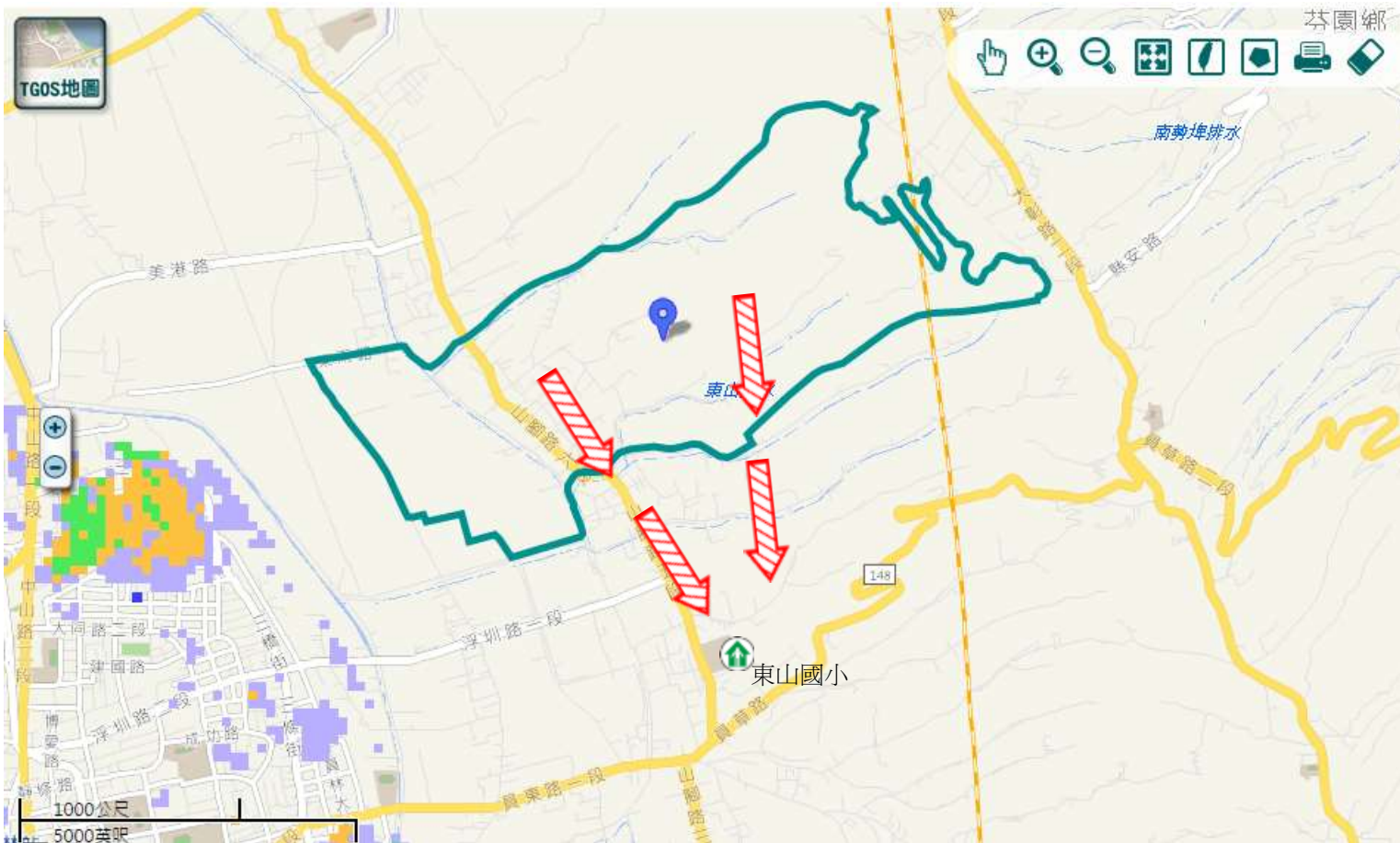
### 避難原則

就地避難或垂直避難;低窪地區前往避難處所

### 避難收容處所

彰化縣東山國小-活動中心   
地址：彰化縣員林市南東里山腳路四段212號  
電話：04-8310749 

員林市公所109年4月製作



圖例	道路	標示			350mm / 24hr
	106 縣道	建議疏散避難方向	避難收容處所	老人福利	0.5 ~ 1.0 m
行政區域界線	適用水災災害	護理之家	兒少福利	1.0 ~ 2.0 m	
村(里)界線	身心障礙福	圖資來源：NCDR災害潛勢地圖網站(105年)		2.0 ~ 3.0 m	
				> 3.0 m	

# 彰化縣員林市東北里地震簡易疏散避難圖

## 防災資訊

### 村(里)基本資料

• 總人口數：2858人

### 災害通報單位

\*彰化縣災害應變中心  
電話：04-7512148  
\*員林市災害應變中心  
電話：04-8347171#669  
\*員林派出所  
電話：04-8320767  
\*員林消防分隊  
電話：04-8320300

### 緊急聯絡人

\*里長：曹震西  
電話：04-8362832

### 防災資料網站

\*內政部消防署  
<http://www.nfa.gov.tw>  
\*彰化縣政府消防局  
<http://www.chfd.gov.tw>  
\*彰化縣員林市公所  
<http://www.yuanlin.gov.tw/home/main.asp>

### 避難原則

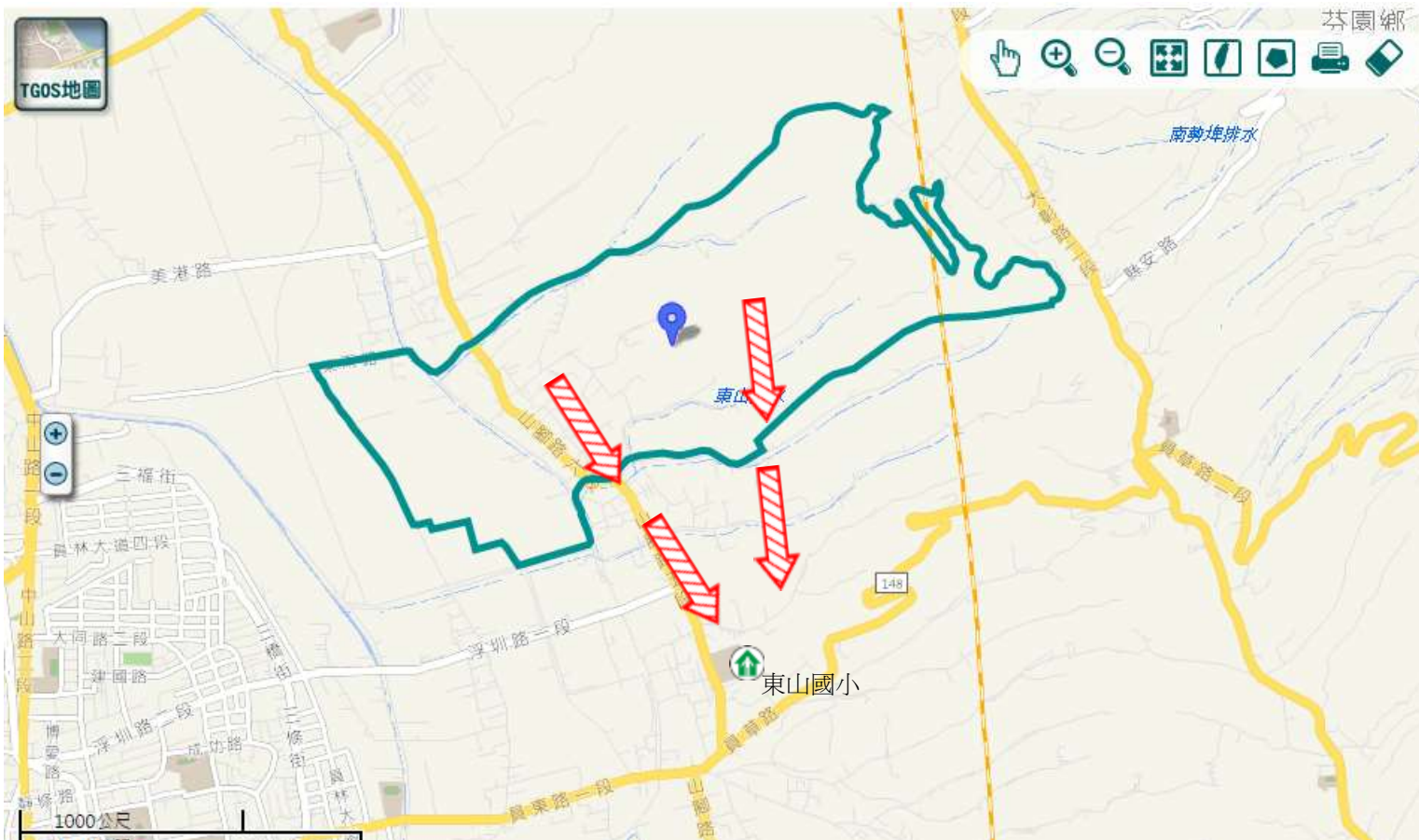
前往開放空間或公園避難

### 避難收容處所

彰化縣東山國小-活動中心  
地址：彰化縣員林市南東里山  
腳路四段212號  
電話：04-8310749



員林市公所109年4月製作



圖例

道路	標示					
106 縣道		建議疏散避難方向		避難收容處所		老人福利
行政區域界線		適用地震災害		護理之家		兒少福利
村(里)界線		身心障礙福	圖資來源：NCDR災害潛勢地圖網站(105年)			



# 彰化縣員林市東北里坡地災害簡易疏散避難圖

## 防災資訊

### 村(里)基本資料

• 總人口數：2858人

### 災害通報單位

\*彰化縣災害應變中心  
電話：04-7512148  
\*員林市災害應變中心  
電話：04-8347171#669  
\*員林派出所  
電話：04-8320767  
\*員林消防分隊  
電話：04-8320300

### 緊急聯絡人

\*里長：曹震西  
電話：04-8362832  
0963-471832

### 防災資料網站

\*內政部消防署  
<http://www.nfa.gov.tw>  
\*彰化縣政府消防局  
<http://www.chfd.gov.tw>  
\*彰化縣員林市公所  
<http://www.yuanlin.gov.tw/home/main.asp>

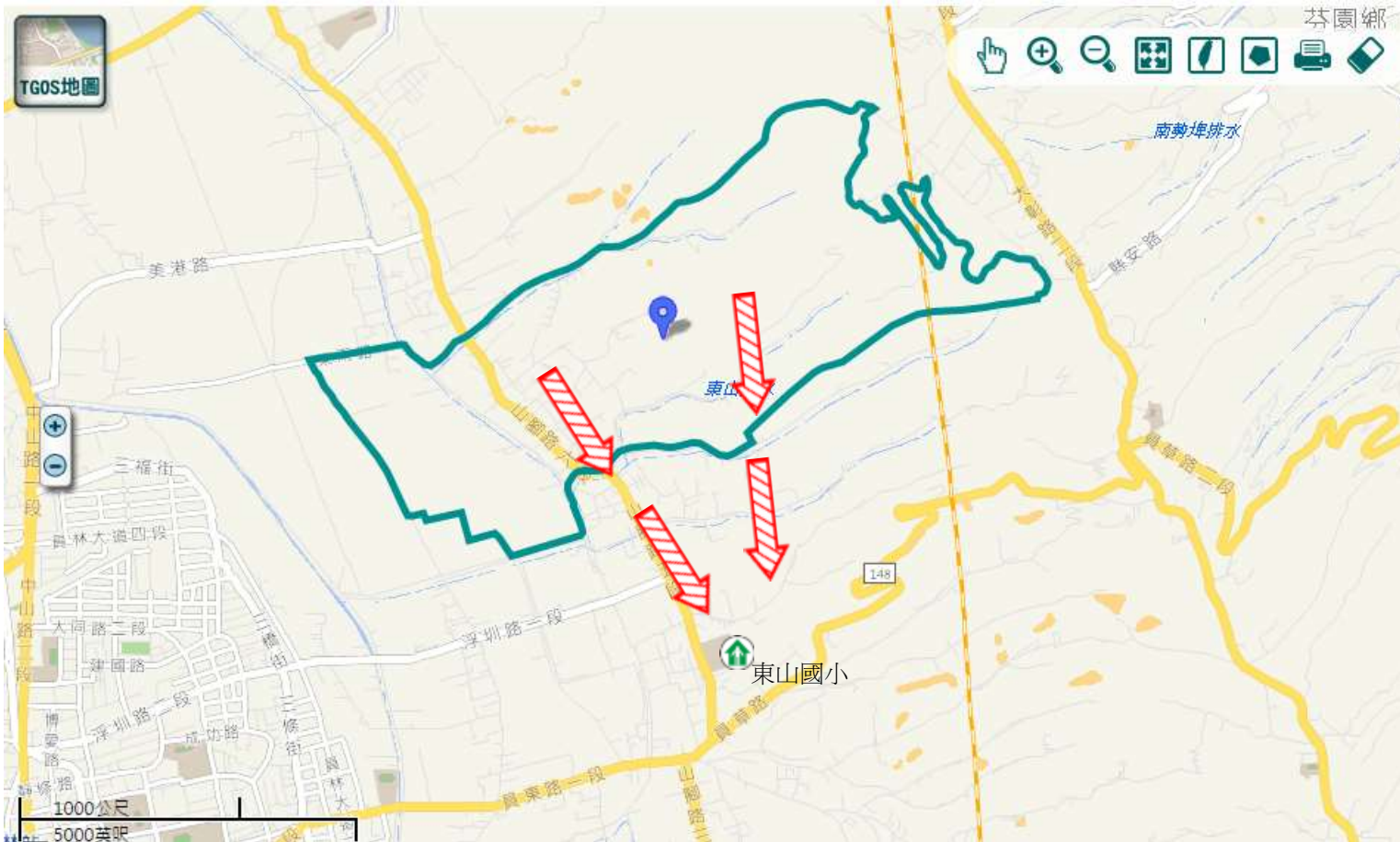
### 避難原則

遠離坡地方向避難；地震、豪雨一周內勿靠近潛勢區。

### 避難收容處所

彰化縣東山國小-活動中心  
地址：彰化縣員林市南東里  
腳路四段212號  
電話：04-8310749

員林市公所109年4月製作



## 圖例

道路	標示	設施		坡地災害潛勢圖
106 縣道	疏散避難方向	避難收容處所	老人福利	岩屑滑落
行政區域界線	適用坡地災害	護理之家	兒少福利	土石流潛勢溪流
村(里)界線	身心障礙福	圖資來源：NCDR災害潛勢地圖網站(105年)		土石流潛勢溪流影響範圍