

彰化縣員林市大峯里水災簡易疏散避難圖

防災資訊

村(里)基本資料

- 總人口數：846人

災害通報單位

- *彰化縣災害應變中心
電話：04-7512148
- *員林市災害應變中心
電話：04-8347171#669
- *員林派出所
電話：04-8320767
- *員林消防分隊
電話：04-8320300

緊急聯絡人

- *里長：江茂達
電話：04-8313489
0983-815566

防災資料網站

- *內政部消防署
<http://www.nfa.gov.tw>
- *彰化縣政府消防局
<http://www.chfd.gov.tw>
- *彰化縣員林市公所
<http://www.yuanlin.gov.tw/home/main.asp>

避難原則

就地避難或垂直避難;低窪地區前往避難處所

避難收容處所

彰化縣大峯社區活動中心-室內
地址：彰化縣員林市大峯里大峰巷455號
電話：04-8313171



員林市公所109年4月製作



圖例	道路	標示			350mm / 24hr
	106 縣道	建議疏散避難方向	避難收容處所	老人福利	0.5 ~ 1.0 m
行政區域界線	適用水災災害	護理之家	兒少福利	1.0 ~ 2.0 m	
村(里)界線	身心障礙福	圖資來源：NCDR災害潛勢地圖網站(105年)		2.0 ~ 3.0 m	
				> 3.0 m	

彰化縣員林市大峯里地震簡易疏散避難圖

防災資訊

村(里)基本資料

- 總人口數：846人

災害通報單位

- *彰化縣災害應變中心
電話：04-7512148
- *員林市災害應變中心
電話：04-8347171#669
- *員林派出所
電話：04-8320767
- *員林消防分隊
電話：04-8320300

緊急聯絡人

- *里長：江茂達
電話：04-8313489
0983-815566


防災資料網站

- *內政部消防署
<http://www.nfa.gov.tw>
- *彰化縣政府消防局
<http://www.chfd.gov.tw>
- *彰化縣員林市公所
<http://www.yuanlin.gov.tw/home/main.asp>

避難原則

前往開放空間或公園避難

避難收容處所

彰化縣東山國小-活動中心 
地址：彰化縣員林市南東里山
腳路四段212號
電話：04-8310749



員林市公所109年4月製作



圖例

道路	標示		
 縣道		建議疏散避難方向	 避難收容處所
 行政區域界線		適用地震災害	 護理之家
 村(里)界線		身心障礙福	 老人福利  兒少福利

圖資來源：NCDR災害潛勢地圖網站(105年)

彰化縣員林市大峯里坡地災害簡易疏散避難圖

防災資訊

村(里)基本資料

• 總人口數：846人

災害通報單位

*彰化縣災害應變中心
電話：04-7512148
*員林市災害應變中心
電話：04-8347171#669
*員林派出所
電話：04-8320767
*員林消防分隊
電話：04-8320300

緊急聯絡人

*里長：江茂達
電話：04-8313489
0983-815566



防災資料網站

*內政部消防署
<http://www.nfa.gov.tw>
*彰化縣政府消防局
<http://www.chfd.gov.tw>
*彰化縣員林市公所
<http://www.yuanlin.gov.tw/home/main.asp>

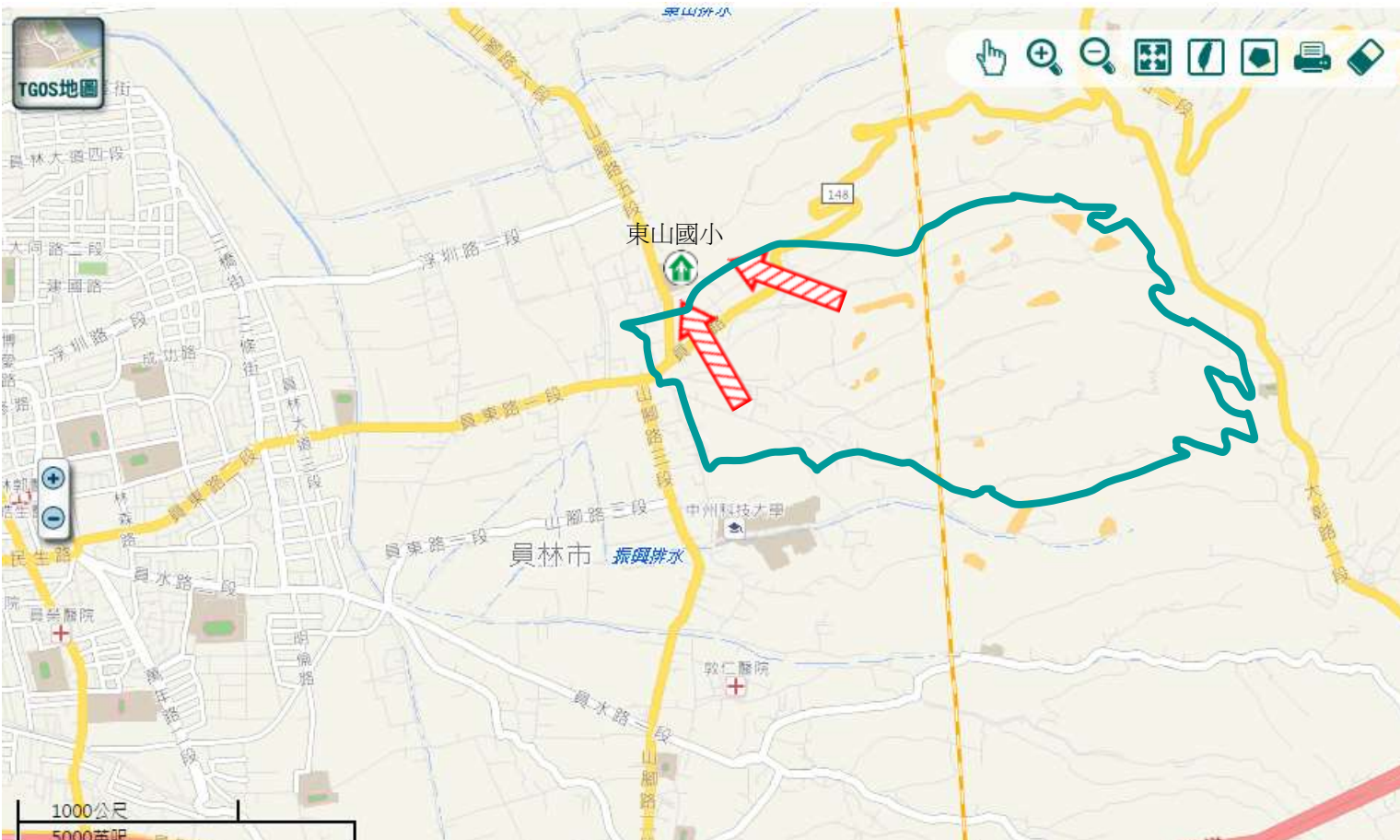
避難原則

遠離坡地方向避難；地震、豪雨一周內勿靠近潛勢區。

避難收容處所

彰化縣東山國小-活動中心 
地址：彰化縣員林市南東里山腳路四段212號
電話：04-8310749 

員林市公所109年4月製作



圖例

道路	標示	設施		坡地災害潛勢圖
縣道	疏散避難方向	避難收容處所	老人福利	岩屑滑落
行政區域界線	適用坡地災害	護理之家	兒少福利	土石流潛勢溪流
村(里)界線	身心障礙福	圖資來源：NCDR災害潛勢地圖網站(105年)		土石流潛勢溪流影響範圍