

彰化縣員林市出水里水災簡易疏散避難圖

防災資訊

村(里)基本資料

• 總人口數：1975人

災害通報單位

- *彰化縣災害應變中心
電話：04-7512148
- *員林市災害應變中心
電話：04-8347171#669
- *員林派出所
電話：04-8320767
- *員林消防分隊
電話：04-8320300

緊急聯絡人

*里長：邱式麟
電話：04-8311668
0937-022623



防災資料網站

- *內政部消防署
<http://www.nfa.gov.tw>
- *彰化縣政府消防局
<http://www.chfd.gov.tw>
- *彰化縣員林市公所
<http://www.yuanlin.gov.tw/home/main.asp>

避難原則

就地避難或垂直避難;低窪地區前往避難處所











避難收容處所

彰化縣員林農工體育館 
地址：彰化縣員林市萬年里員
水路二段313號
電話：04-8360105 

員林市公所109年4月製作



TGOS MAP © 2016 內政部.交通部

		道路	標示			350mm / 24hr
圖例	 縣道	 建議疏散避難方向	 避難收容處所	 老人福利	 0.5 ~ 1.0 m	
	行政區域界線	 適用水災災害	 護理之家	 兒少福利	 1.0 ~ 2.0 m	
	 村(里)界線	 身心障礙福	圖資來源：NCDR災害潛勢地圖網站(105年)		 2.0 ~ 3.0 m	
					 > 3.0 m	

彰化縣員林市出水里地震簡易疏散避難圖

防災資訊

村(里)基本資料

• 總人口數：1975人

災害通報單位

*彰化縣災害應變中心
電話：04-7512148
*員林市災害應變中心
電話：04-8347171#669
*員林派出所
電話：04-8320767
*員林消防分隊
電話：04-8320300

緊急聯絡人

*里長：邱式麟
電話：04-8311668
0937-022623

防災資料網站

*內政部消防署
<http://www.nfa.gov.tw>
*彰化縣政府消防局
<http://www.chfd.gov.tw>
*彰化縣員林市公所
<http://www.yuanlin.gov.tw/home/main.asp>

避難原則

前往開放空間或公園避難

避難收容處所

彰化縣員林農工體育館
地址：彰化縣員林市萬年里員
水路二段313號
電話：04-8360105



員林市公所109年4月製作



圖例

道路	標示			
106 縣道		建議疏散避難方向		避難收容處所
行政區域界線		適用地震災害		護理之家
村(里)界線		身心障礙福		兒少福利

圖資來源：NCDR災害潛勢地圖網站(105年)

彰化縣員林市出水里坡地災害簡易疏散避難圖

防災資訊

村(里)基本資料

• 總人口數：1975人

災害通報單位

*彰化縣災害應變中心
電話：04-7512148
*員林市災害應變中心
電話：04-8347171#669
*員林派出所
電話：04-8320767
*員林消防分隊
電話：04-8320300

緊急聯絡人

*里長：邱式麟
電話：04-8311668
0937-022623



防災資料網站

*內政部消防署
<http://www.nfa.gov.tw>
*彰化縣政府消防局
<http://www.chfd.gov.tw>
*彰化縣員林市公所
<http://www.yuanlin.gov.tw/home/main.asp>

避難原則

遠離坡地方向避難；地震、豪雨一周內勿靠近潛勢區。

避難收容處所

彰化縣員林農工體育館 
地址：彰化縣員林市萬年里員
水路二段313號
電話：04-8360105 

員林市公所109年4月製作



圖例

道路	標示	設施		坡地災害潛勢圖
縣道	疏散避難方向	避難收容處所	老人福利	岩屑滑落
行政區域界線	適用坡地災害	護理之家	兒少福利	土石流潛勢溪流
村(里)界線	身心障礙福	圖資來源：NCDR災害潛勢地圖網站(105年)		土石流潛勢溪流影響範圍