

# 彰化縣員林市仁愛里水災簡易疏散避難圖

## 防災資訊

### 村(里)基本資料

- 總人口數：1858人

### 災害通報單位

- \*彰化縣災害應變中心  
電話：04-7512148
- \*員林市災害應變中心  
電話：04-8347171#669
- \*員林派出所  
電話：04-8320767
- \*員林消防分隊  
電話：04-8320300

### 緊急聯絡人

- \*里長：陳楊秀錦  
電話：04-8356566  
0988-679367



### 防災資料網站

- \*內政部消防署  
<http://www.nfa.gov.tw>
- \*彰化縣政府消防局  
<http://www.chfd.gov.tw>
- \*彰化縣員林市公所  
<http://www.yuanlin.gov.tw/home/main.asp>

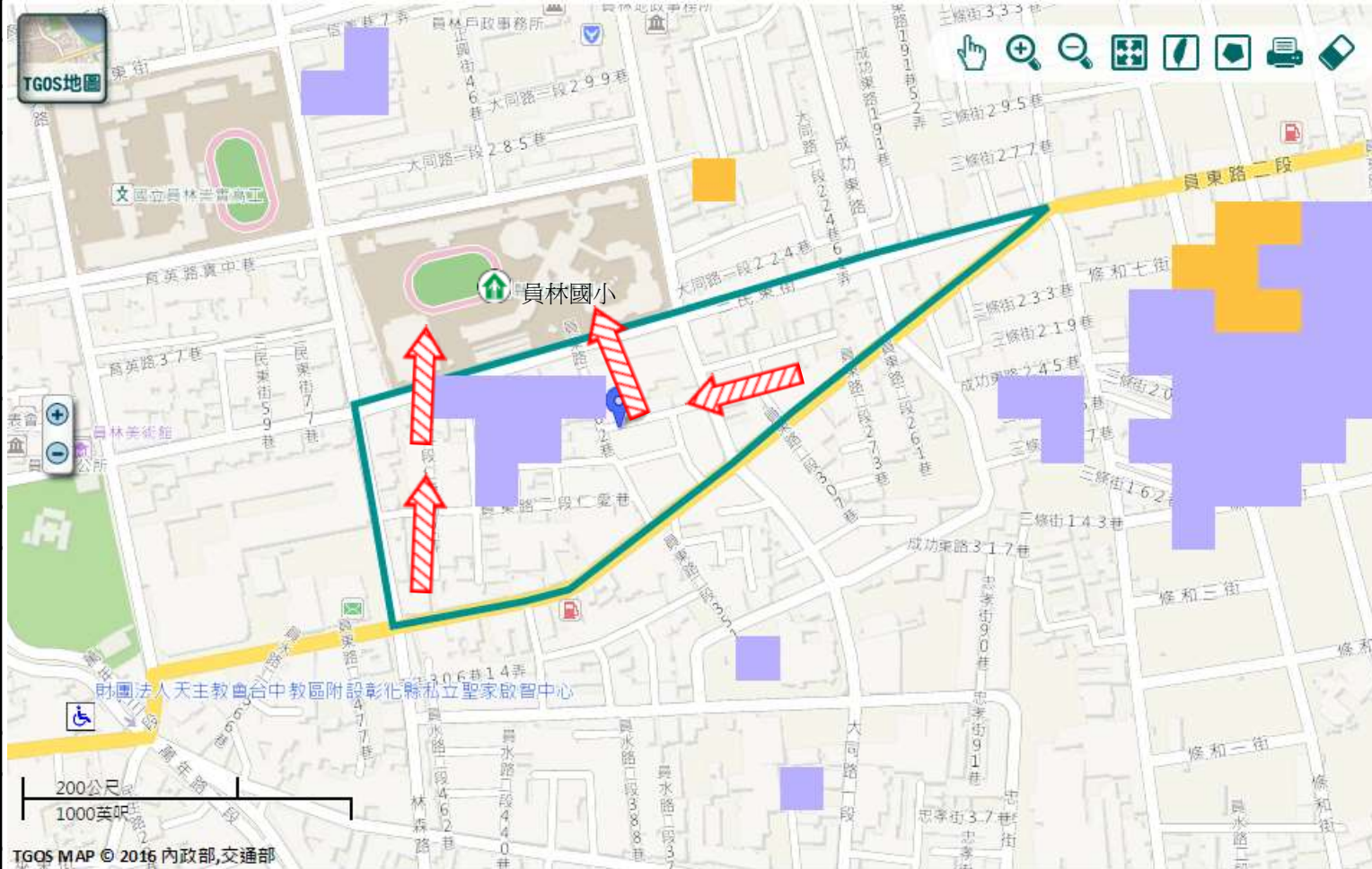
### 避難原則










就地避難或垂直避難;低窪地區前往避難處所

### 避難收容處所

彰化縣員林國小-活動中心   
地址：彰化縣員林市中正里三民東街221號  
電話：04-8320145 

員林市公所109年4月製作



|    |  | 道路   | 標示   |  |   | 350mm / 24hr |
|----|--|--|--|--|---|--------------|
| 圖例 |  縣道     |  建議疏散避難方向 |  避難收容處所 |  老人福利 |  0.5 ~ 1.0 m |              |
|    |  行政區域界線 |  適用水災災害   |  護理之家   |  兒少福利 |  1.0 ~ 2.0 m |              |
|    |  村(里)界線 |  身心障礙福    | 圖資來源：NCDR災害潛勢地圖網站(105年)  |  |  2.0 ~ 3.0 m |              |
|    |  |  |  |  |  > 3.0 m     |              |

# 彰化縣員林市仁愛里地震簡易疏散避難圖

## 防災資訊

### 村(里)基本資料

- 總人口數：1858人

### 災害通報單位

- \*彰化縣災害應變中心  
電話：04-7512148
- \*員林市災害應變中心  
電話：04-8347171#669
- \*員林派出所  
電話：04-8320767
- \*員林消防分隊  
電話：04-8320300

### 緊急聯絡人

- \*里長：陳楊秀錦  
電話：04-8356566
- 0988-679367

### 防災資料網站

- \*內政部消防署  
<http://www.nfa.gov.tw>
- \*彰化縣政府消防局  
<http://www.chfd.gov.tw>
- \*彰化縣員林市公所  
<http://www.yuanlin.gov.tw/home/main.asp>

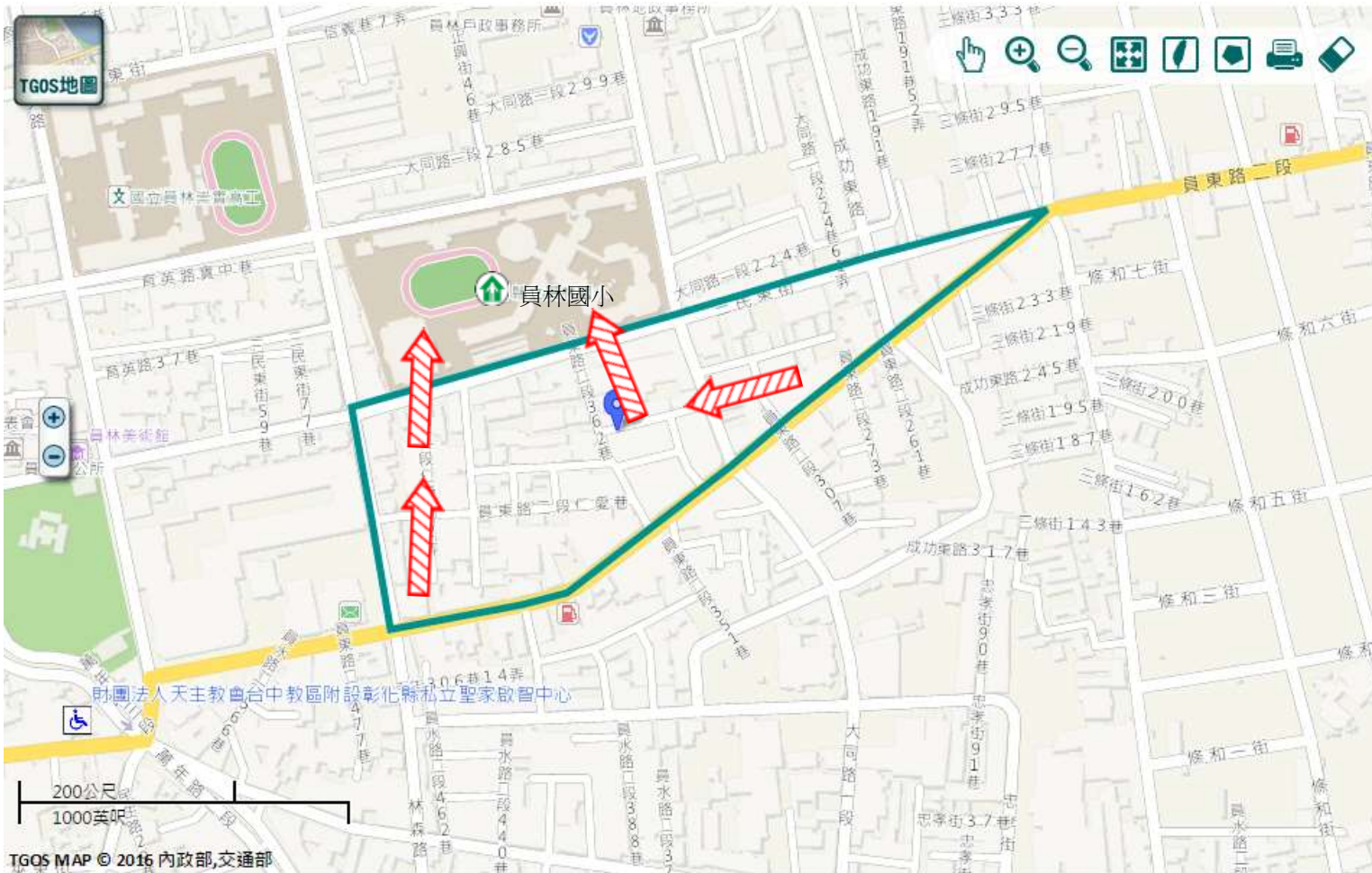
### 避難原則

前往開放空間或公園避難

### 避難收容處所

彰化縣員林國小-活動中心  
地址：彰化縣員林市中正里三民東街221號  
電話：04-8320145

員林市公所109年4月製作



TGOS MAP © 2016 內政部,交通部

| 道路 |        | 標示 |          |                         |        |  |      |
|----|--------|----|----------|-------------------------|--------|--|------|
| 圖例 | 106 縣道 |    | 建議疏散避難方向 |                         | 避難收容處所 |  | 老人福利 |
|    | 行政區域界線 |    | 適用地震災害   |                         | 護理之家   |  | 兒少福利 |
|    | 村(里)界線 |    | 身心障礙福    | 圖資來源：NCDR災害潛勢地圖網站(105年) |        |  |      |