

彰化縣二水鄉源泉村水災簡易疏散避難圖

防災資訊

村(里)基本資料

• 總人口數：704人

災害通報單位

- *彰化縣災害應變中心
電話：04-7512148
- *二水鄉災害應變中心
電話：04-8790100
- *源泉派出所
電話：04-8792374
- *二水消防分隊
電話：04-8793004

緊急聯絡人

*村長：張鈞雲
電話：04-8790411
0989-038661



防災資料網站

- *內政部消防署
<http://www.nfa.gov.tw>
- *彰化縣政府消防局
<http://www.chfd.gov.tw>
- *彰化縣二水鄉公所
<http://www.ershui.gov.tw>

避難原則

就地避難或垂直避難;低窪地區前往避難處所

避難收容處所

彰化縣源泉國小-活動中心

 地址：彰化縣二水鄉源泉村員集路二段310-1號
 電話：04-8792264


二水鄉公所109年11月製作



圖例	道路	標示			350mm / 24hr
	106 縣道	 建議疏散避難方向	 避難收容處所	 老人福利	 0.5 ~ 1.0 m
行政區域界線	 適用水災災害	 護理之家	 兒少福利	 1.0 ~ 2.0 m	
村(里)界線	 身心障礙福	圖資來源：NCDR災害潛勢地圖網站(105年)		 2.0 ~ 3.0 m	
				 > 3.0 m	

彰化縣二水鄉源泉村地震簡易疏散避難圖

防災資訊

村(里)基本資料

• 總人口數：704人

災害通報單位

*彰化縣災害應變中心

電話：04-7512148

*二水鄉災害應變中心

電話：04-8790100

*源泉派出所

電話：04-8792374

*二水消防分隊

電話：04-8793004

緊急聯絡人

*村長：張鈞雲

電話：04-8790411

0989-038661

防災資料網站

*內政部消防署

<http://www.nfa.gov.tw>

*彰化縣政府消防局

<http://www.chfd.gov.tw>

*彰化縣二水鄉公所

<http://www.ershui.gov.tw>

避難原則

前往開放空間或公園避難

避難收容處所

彰化縣源泉國小-活動中心

地址：彰化縣二水鄉源泉

村員集路二段310-1號

電話：04-8792264



二水鄉公所109年11月製作



圖例	道路	標示					
	106 縣道		建議疏散避難方向		避難收容處所		老人福利
	行政區域界線		適用地震災害		護理之家		兒少福利
	村(里)界線		身心障礙福	圖資來源：NCDR災害潛勢地圖網站(105年)			

彰化縣二水鄉源泉村坡地災害簡易疏散避難圖

防災資訊

村(里)基本資料

• 總人口數：704人

災害通報單位

*彰化縣災害應變中心

電話：04-7512148

*二水鄉災害應變中心

電話：04-8790100

*源泉派出所

電話：04-8792374

*二水消防分隊

電話：04-8793004

緊急聯絡人

*村長：張鈞雲

電話：04-8790411

0989-038661

防災資料網站

*內政部消防署

<http://www.nfa.gov.tw>

*彰化縣政府消防局

<http://www.chfd.gov.tw>

*彰化縣二水鄉公所

<http://www.ershui.gov.tw>

避難原則

遠離坡地方向避難；地震、豪雨一周內勿靠近潛勢區。

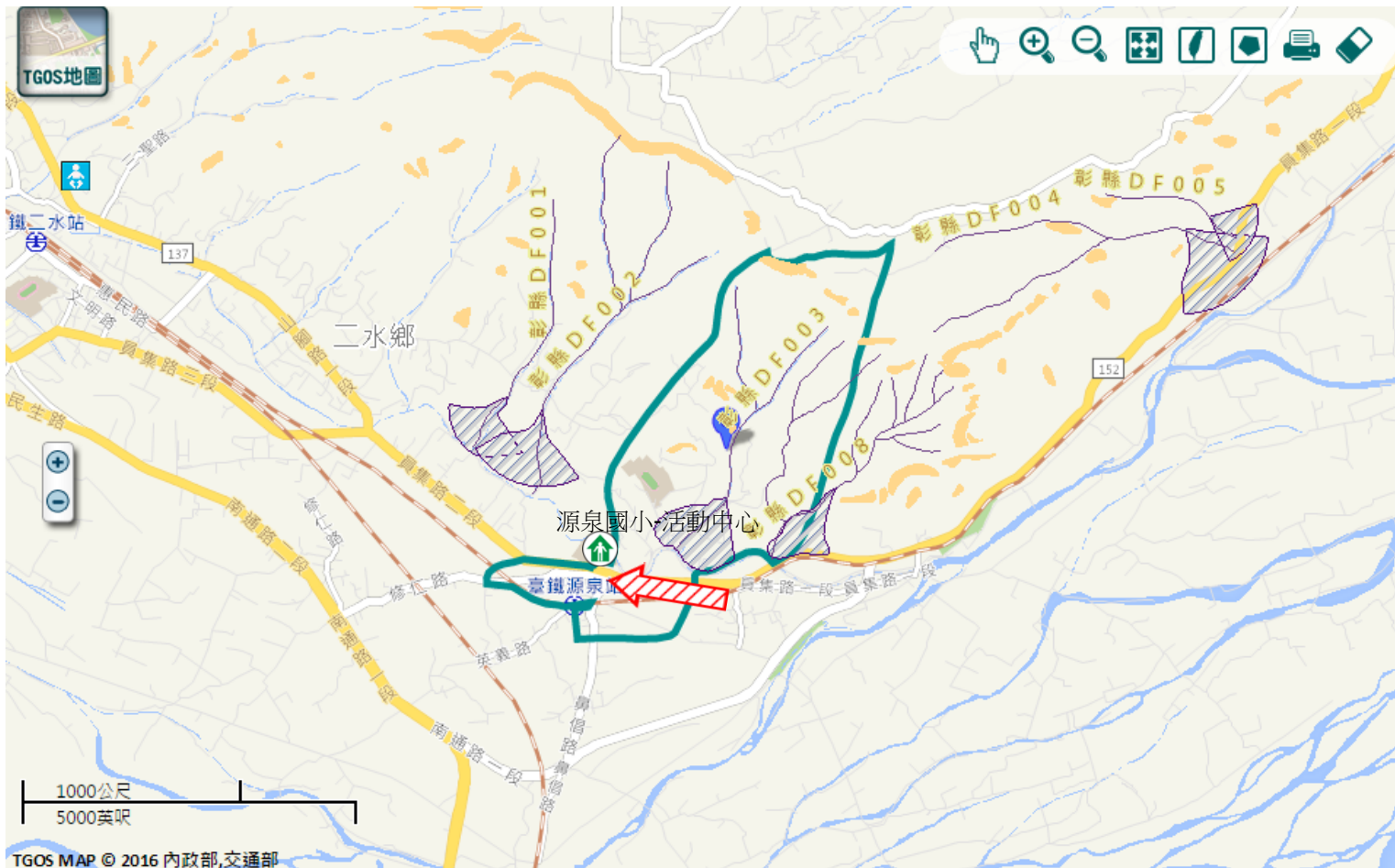
避難收容處所

彰化縣源泉國小-活動中心

地址：彰化縣二水鄉源泉村員集路二段310-1號
電話：04-8792264



二水鄉公所109年11月製作



圖例	道路	標示	設施		坡地災害潛勢圖
	106 縣道	疏散避難方向	避難收容處所	老人福利	岩屑滑落
行政區域界線	適用坡地災害	護理之家	兒少福利	土石流潛勢溪流	
村(里)界線	身心障礙福	圖資來源：NCDR災害潛勢地圖網站(105年)		土石流潛勢溪流影響範圍	