

彰化縣二水鄉倡和村水災簡易疏散避難圖

防災資訊

村(里)基本資料

• 總人口數：621人

災害通報單位

*彰化縣災害應變中心

電話：04-7512148

*二水鄉災害應變中心

電話：04-8790100

*源泉派出所

電話：04-8792374

*二水消防分隊

電話：04-8793004

緊急聯絡人

*村長：鄭慶松

電話：04-8793492

0919-749078

防災資料網站

*內政部消防署

<http://www.nfa.gov.tw>

*彰化縣政府消防局

<http://www.chfd.gov.tw>

*彰化縣二水鄉公所


<http://www.ershui.gov.tw>

避難原則

就地避難或垂直避難;低

窪地區前往避難處所

避難收容處所

倡和村活動中心 

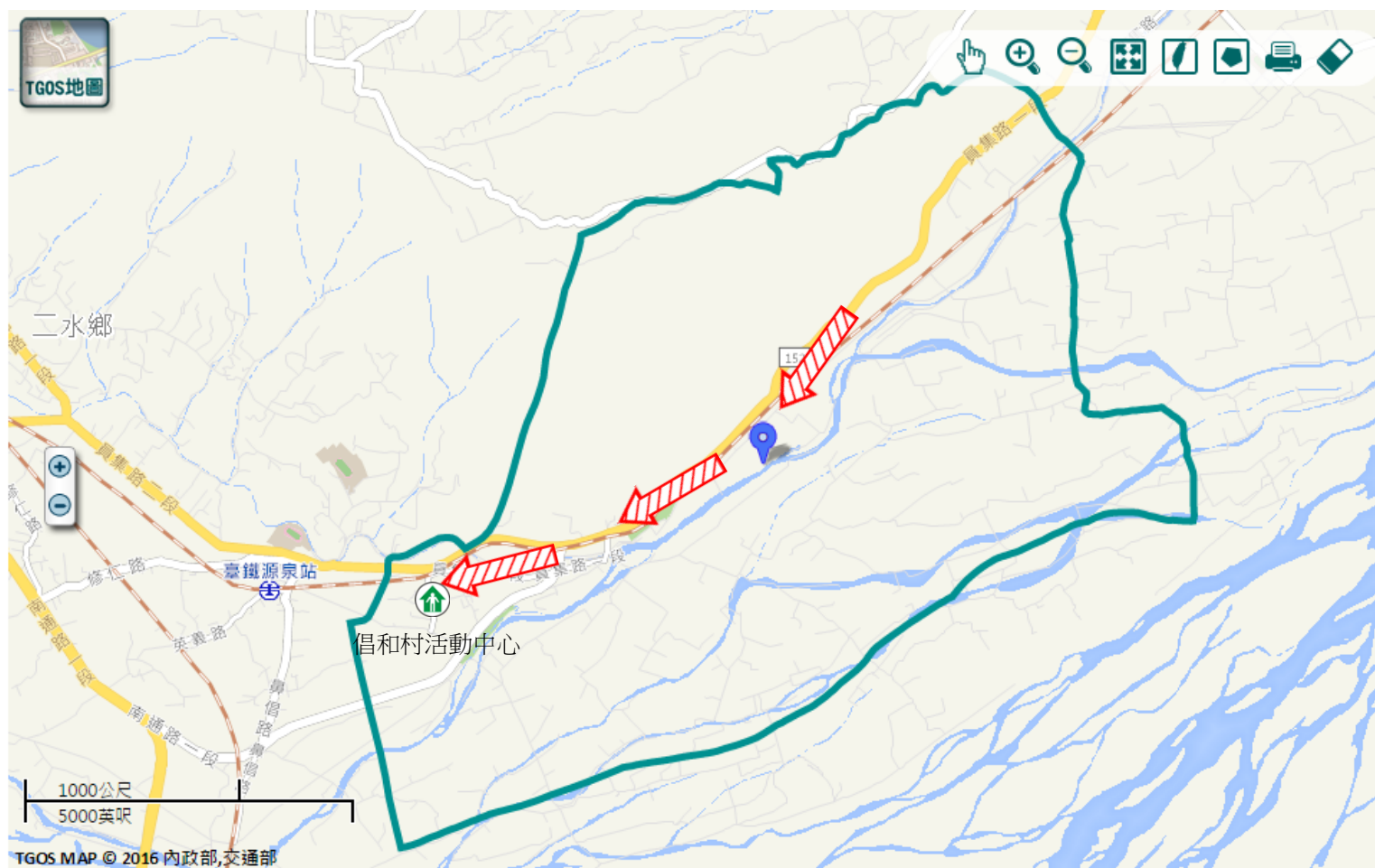
地址：彰化縣二水鄉倡和

村倡和路41-1號

電話：04-8792746



二水鄉公所109年11月製作



TGOS MAP © 2016 內政部,交通部

圖例	道路	標示			350mm / 24hr
	 縣道	 建議疏散避難方向	 避難收容處所	 老人福利	 0.5 ~ 1.0 m
	行政區域界線	 適用水災災害	 護理之家	 兒少福利	 1.0 ~ 2.0 m
 村(里)界線	 身心障礙福	圖資來源：NCDR災害潛勢地圖網站(105年)		 2.0 ~ 3.0 m	
				 > 3.0 m	

彰化縣二水鄉倡和村地震簡易疏散避難圖

防災資訊

村(里)基本資料

• 總人口數：621人

災害通報單位

*彰化縣災害應變中心

電話：04-7512148

*二水鄉災害應變中心

電話：04-8790100

*源泉派出所

電話：04-8792374

*二水消防分隊

電話：04-8793004

緊急聯絡人

*村長：鄭慶松

電話：04-8793492

0919-749078

防災資料網站

*內政部消防署

<http://www.nfa.gov.tw>

*彰化縣政府消防局

<http://www.chfd.gov.tw>

*彰化縣二水鄉公所

<http://www.ershui.gov.tw>

避難原則

前往開放空間或公園避難

避難收容處所

彰化縣源泉國小-活動中心

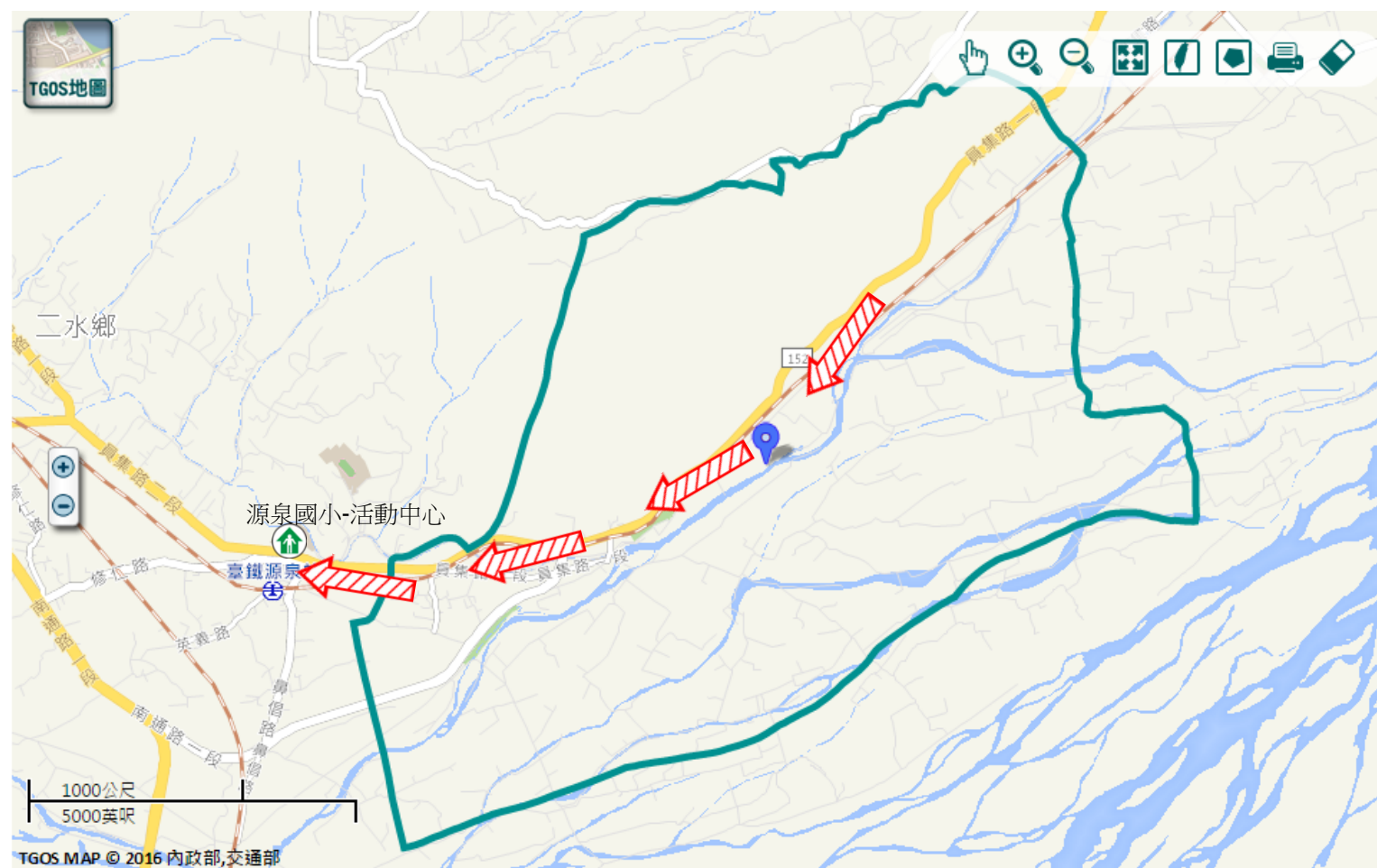

地址：彰化縣二水鄉源泉

村員集路二段310-1號

電話：04-8792264



二水鄉公所109年11月製作



圖例

道路	標示		
106 縣道		建議疏散避難方向	
行政區域界線		適用地震災害	
村(里)界線		身心障礙福	

圖資來源：NCDR災害潛勢地圖網站(105年)

彰化縣二水鄉倡和村坡地災害簡易疏散避難圖

防災資訊

村(里)基本資料

• 總人口數：621人

災害通報單位

- *彰化縣災害應變中心
電話：04-7512148
- *二水鄉災害應變中心
電話：04-8790100
- *源泉派出所
電話：04-8792374
- *二水消防分隊
電話：04-8793004

緊急聯絡人

- *村長：鄭慶松
電話：04-8793492
0919-749078

防災資料網站

- *內政部消防署
<http://www.nfa.gov.tw>
- *彰化縣政府消防局
<http://www.chfd.gov.tw>
- *彰化縣二水鄉公所
<http://www.ershui.gov.tw>

避難原則

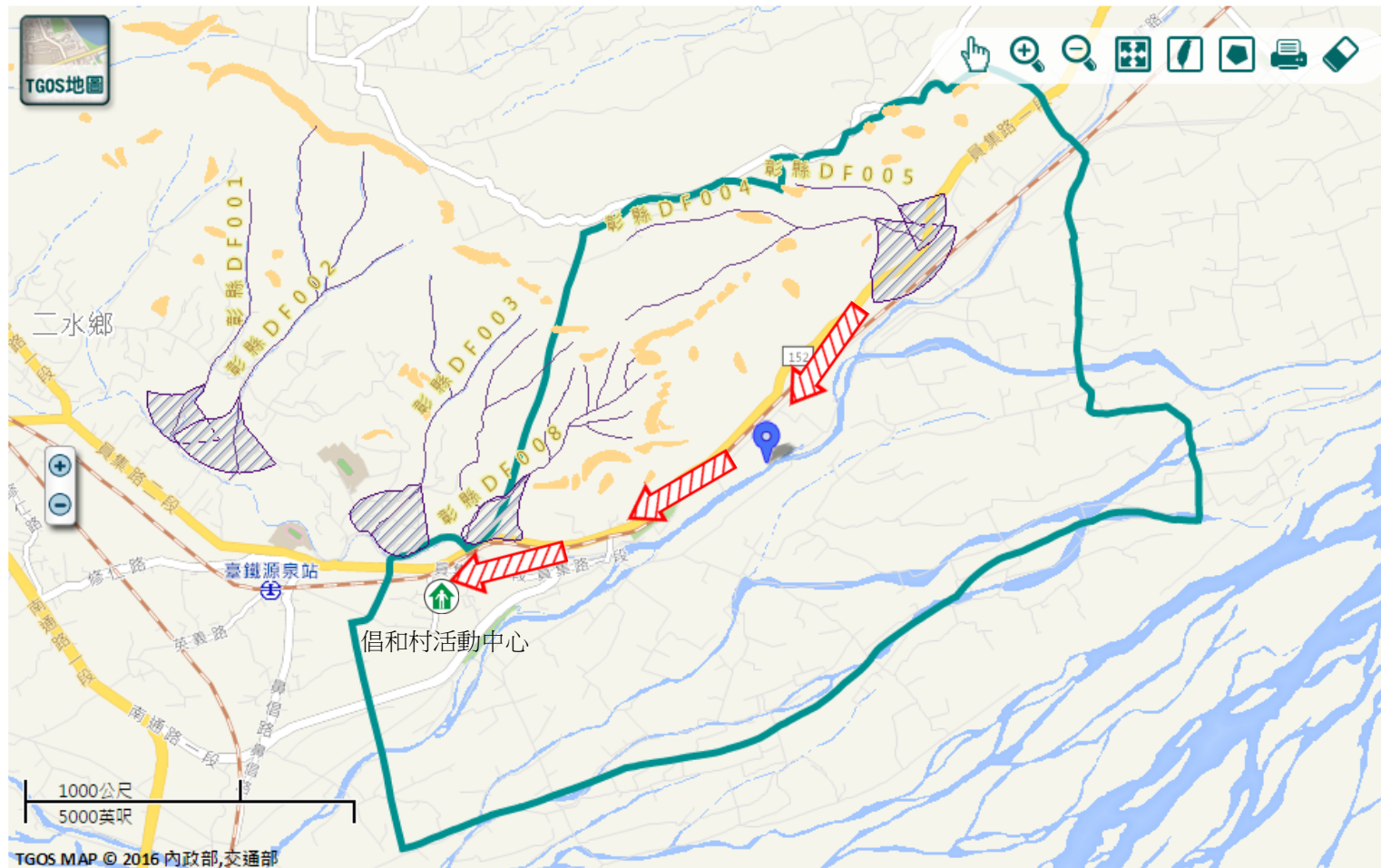
遠離坡地方向避難；地震、豪雨一周內勿靠近潛勢區。

避難收容處所





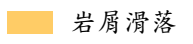




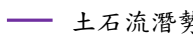


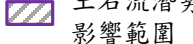
倡和村活動中心 
地址：彰化縣二水鄉倡和村倡和路41-1號
電話：04-8792746



二水鄉公所109年11月製作



圖例

道路	標示	設施		坡地災害潛勢圖
 縣道	 疏散避難方向	 避難收容處所	 老人福利	 岩屑滑落
 行政區域界線	 適用坡地災害	 護理之家	 兒少福利	 土石流潛勢溪流
 村(里)界線	 身心障礙福	圖資來源：NCDR災害潛勢地圖網站(105年)		 土石流潛勢溪流影響範圍